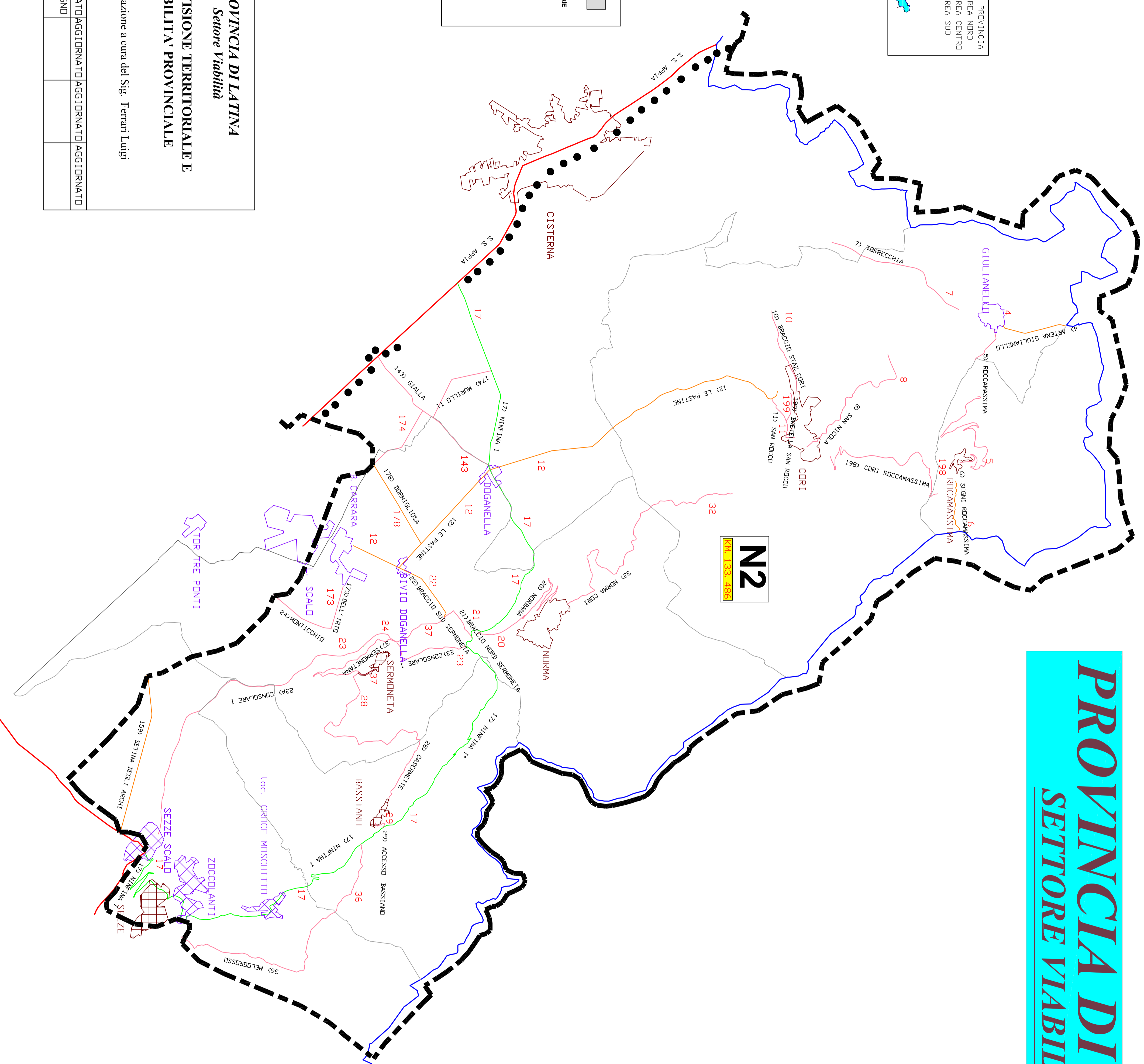
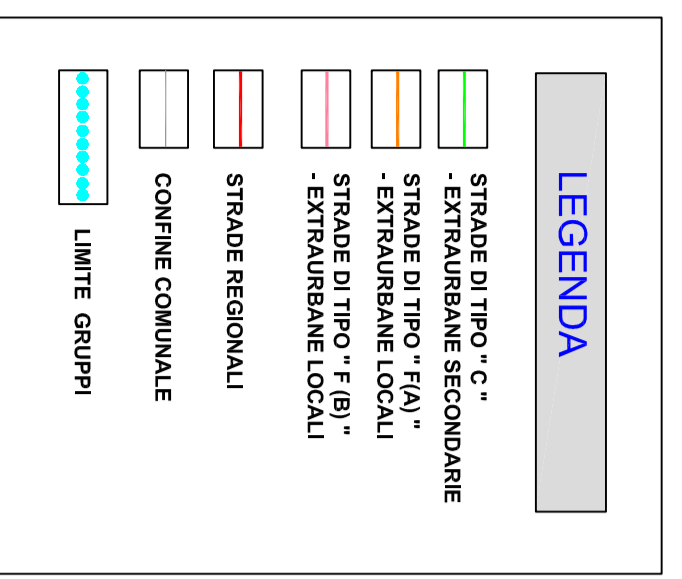
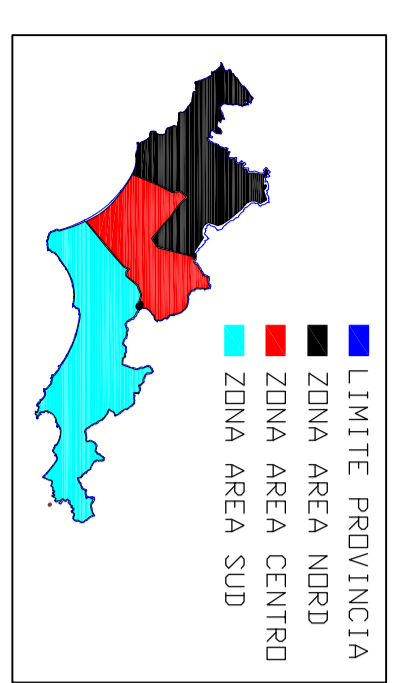


# PROVINCIA DI LATINA SETTORE VIABILITA'



**N2**  
KM 133 - 486



**PROVINCIA DI LATINA**  
Settore Viabilità  
**SUDDIVISIONE TERRITORIALE E VIABILITA' PROVINCIALE**

Informattizzazione a cura del Sig. Ferrari Luigi

DATA	AGGIORNATO	AGGIORNATO	AGGIORNATO	AGGIORNATO
31 MARZO 2016	01 GIUGNO 2019			

Tecnico Coordinatore Area Nord  
**Geom. Manfredo FANTOZZI**  
Tel. Uff. 0773 401371

Tecnico Area Nord 2  
**Geom. Andrea COLLINVITTI**  
Tel. Uff. 0773 401321

**SORVEGLIANTE**  
**Sig. Luigi CAPPA**

AREA NORD					
Numero o Anagrafe	Denominazione Strada Provinciale	CATEGORIA		Lunghezza Km.	TIPO
		Adm. Km.	St. Km.		
5	Ardea Giulianello	6.458	8.178	1.720	Fa
6	Roccamassima	1.576	1.242		Fb
7	Segni Roccamassima	2.510	6.880	7.487	Fb
8	Torrechia	0.000	1.323	1.323	Fa
9	San Nicola	8.000	11.000	3.000	Fb
10	Braccio S.az. Corch.	0.000	4.010	4.010	Fb
11	San Rocco	0.000	2.400	2.400	Fb
12	Le Padelle	8.975	21.250	12.675	Fb
17	Nerfina I'	0.000	28.943	28.943	C
20	Nerfina	0.000	5.134	5.134	Fb
21	Braccio Nord Serroneta	0.000	838	838	Fb
22	Braccio Sud Serroneta	0.000	1.798	1.798	Fa
23	Conchella I'	0.000	2.200		Fb
24	Montebello	2.200	10.850	10.850	Fb
28	Casemarte	6.900	3.175	2.958	Fb
29	Acquedotto Serroneta	0.000	7.500	7.500	Fb
32	Norma Corch.	1.029	1.029	1.029	Fb
36	Molgoroso	1.150	6.140	6.990	Fb
37	Serroneta	0.000	7.240	7.240	Fb
143	Giulia	0.000	5.963	5.963	Fb
149	Stella degli Anzi	2.950	1.780	1.780	Fb
173	Delfino	0.000	4.060	4.060	Fa
174	Murillo II'	1.048	2.342	1.293	Fb
178	Domenica	0.000	4.310	4.310	Fb
188	Corch. Roccamassima	0.000	2.450	2.450	Fa
189	Brevia San Rocco	0.000	5.019	5.019	Fb
189	Brevia San Rocco	0.000	800	800	Fb
		<b>TOTALE KM</b>		<b>133.486</b>	