



Provincia di Latina

Piano di Bacino del Trasporto Pubblico Locale

Legge Regionale n. 30 del 1998

Scenario di Piano

Linee festive ed estive dal 1 luglio al 31 agosto



Centro L.U.P.T. – Università degli Studi di Napoli “Federico II”



**Gruppo di studio e progettazione
Ufficio di Piano e Centro L.U.P.T.**

| | |
|------------------------------|----------------------------------|
| dott. Carlo Perotto | Responsabile del Procedimento |
| prof. arch. Luigi Piemontese | Responsabile tecnico scientifico |
| ing. Francesco Pisano | Coordinatore della progettazione |
| arch. Luciana Testa | |
| arch. Pasqualina C. Buono | |
| geom. Elio Murianni | |
| ing. Angelica Vagnozzi | |

Collaborazione amministrativa

dott.^{ssa} Ludovica Caradonna
rag. Paola Perugini

Latina, luglio 2012

Elaborato: reva0712est4



Sommario

1. La metodologia posta in atto per la redazione del Piano di bacino del TPL 4
2. Schede progettuali – Scenario di Piano, periodo estivo e giorni festivi..... 5



1. La metodologia posta in atto per la redazione del Piano di bacino del TPL

La programmazione della Provincia di Latina per pervenire ad un nuovo assetto del sistema di Trasporto Pubblico Provinciale è stata ideata come un caso di “**Programmazione a cascata**” organizzata su tre livelli:

I LIVELLO: Piano direttore in cui sono definiti il quadro conoscitivo, il sistema degli obiettivi e le scelte strategiche che delineano gli indirizzi per conseguire il sistema degli obiettivi.

II LIVELLO: Piano generale in cui sono analizzati i diversi sottosistemi che costituiscono il Sistema delle Attività provinciale (sottosistema dell’istruzione, sottosistema della sanità, sottosistema produttivo, sottosistema commerciale, ecc.) viene costruito il modello matematico del sistema di offerta di trasporto a livello provinciale, viene costruito il modello matematico della domanda di spostamento a livello provinciale, si individuano potenzialità e criticità del sistema attuale e si suddivide il territorio in Unità di rete in cui attuare i piani di dettaglio di cui al livello successivo.

III LIVELLO: Piani di dettaglio in cui si attuano gli indirizzi strategici attraverso la predisposizione di diversi piani di dettaglio aventi ad oggetto i collegamenti tra le Unità di rete e quelli all’interno delle singole Unità di rete.

Nel presente elaborato sono contenute le schede progettuali dei collegamenti su gomma nello Scenario di Piano e riferiti all’assetto estivo, valido dal 1° luglio al 31 agosto, e alle giornate festive.

Nel prosieguo, a ciascun collegamento, in funzione del percorso e delle stime descritte nella Relazione generale, si associa un valore presunto di velocità commerciale, V_c , indicato convenzionalmente con i simboli “L”, “M” e “T” pari rispettivamente a:

L = 38.21 km/h, nel caso di percorso prevalentemente lineare;

M = 32.76 km/h, nel caso di percorso misto;

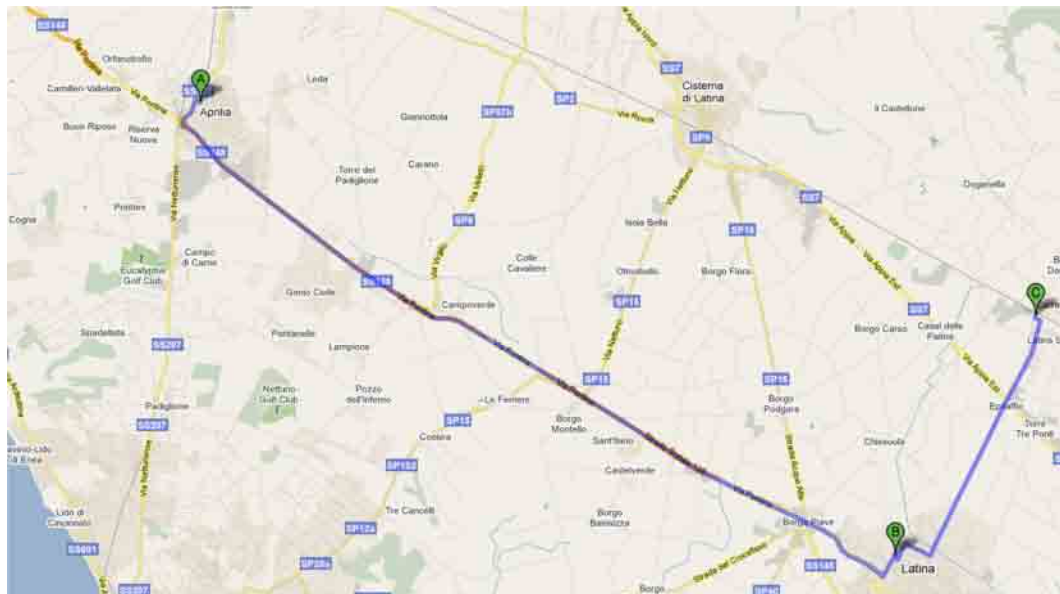
T = 25.80 km/h, nel caso di percorso prevalentemente tortuoso (o in ambito urbano).



2. Schede progettuali – Scenario di Piano, periodo estivo e giorni festivi



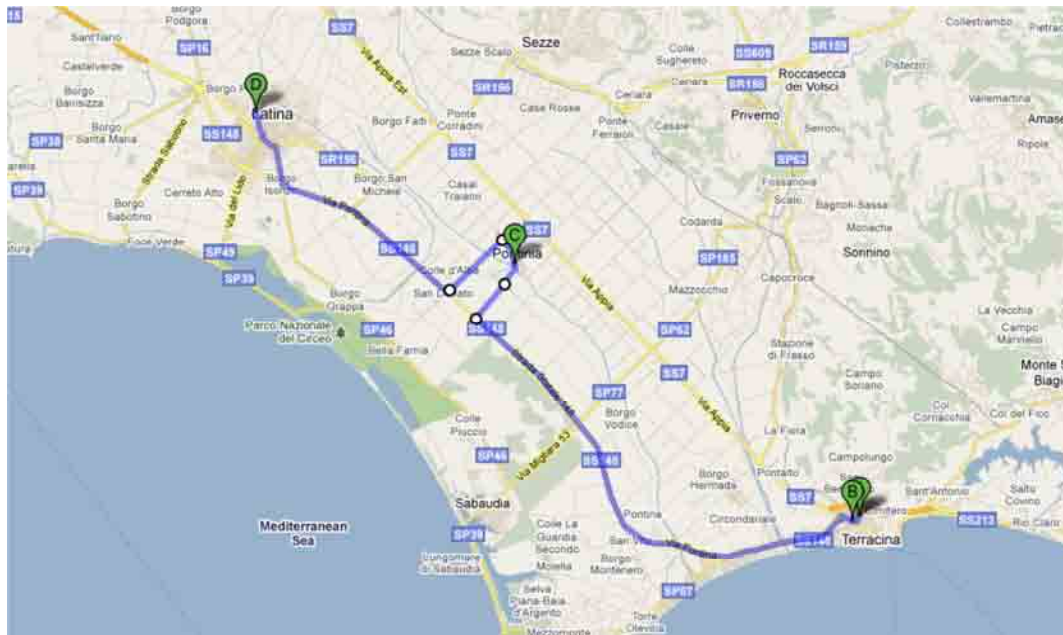
| | |
|------------------------------------|---|
| <i>Denominazione</i> | S1 |
| <i>Comune partenza</i> | Aprilia |
| <i>Comune arrivo</i> | Latina |
| <i>Capolinea</i> | Corso Giovanni XXIII angolo via dei Mille – Piazzale Leila Caetani (stazione FS) |
| <i>Lunghezza collegamento (Km)</i> | 37.3 |
| <i>Descrizione del percorso</i> | Aprilia /Corso Giovanni XXIII angolo via dei Mille – SS207 Nettunense — SS 148 Pontina – Campoverde /Via Mediana - SS 148 Pontina - Borgo Piave /Via Latina — Via Piave – Via Amerigo Vespucci – Latina /Viale Le Corbusier – Viale Giulio Cesare – Via Milazzo – Via Epitaffio – Viale della Stazione – Via Cupido – Piazzale Leila Caetani (stazione FS) |



- Polo: Latina/Aprilia
- Serviti: Presidi Ospedalieri, PO, (osp. Città di Aprilia, Villa Silvana di Aprilia), Interscambi con linee Ferroviarie, IF
- Velocità commerciale stimata, Vc, in km/h: L



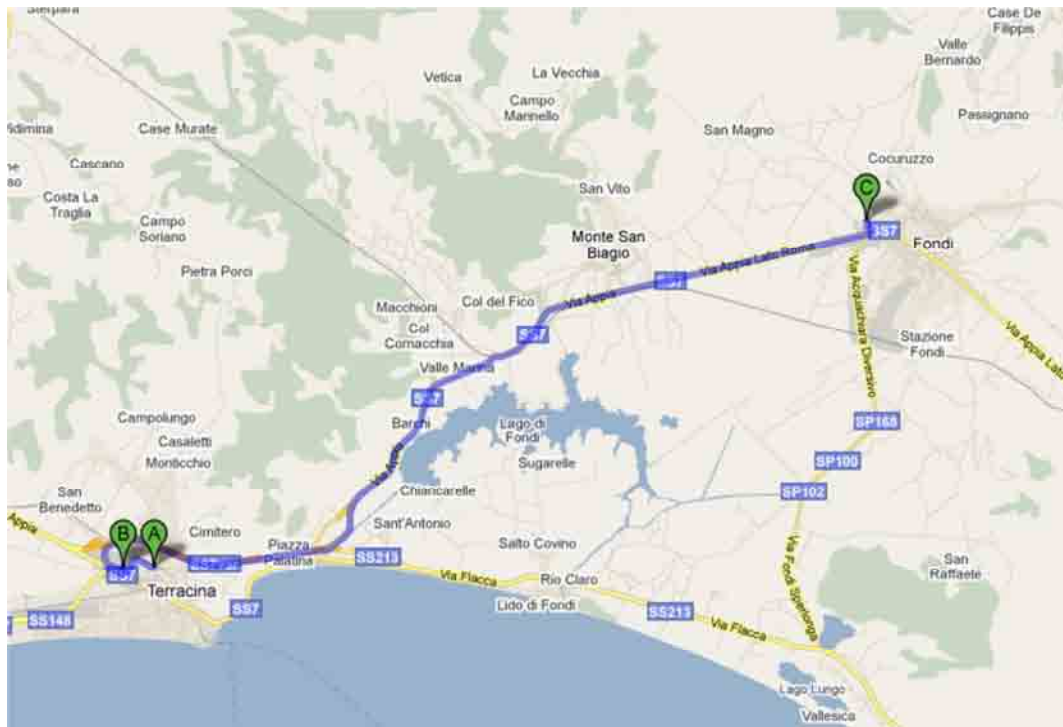
| | |
|------------------------------------|---|
| <i>Denominazione</i> | S7 |
| <i>Comune partenza</i> | Terracina |
| <i>Comune arrivo</i> | Latina |
| <i>Capolinea</i> | Piazzale della Stazione – Viale Le Corbusier |
| <i>Lunghezza collegamento (Km)</i> | 47.7 |
| <i>Descrizione del percorso</i> | Terracina /Piazzale della stazione – Via Napoli – Ospedale Via Firenze - Via Appia – SS 148 Via Pontina – Via Migliara 48 – Pontinia /Viale Giulio Cesare - Via Napoli – Borgo Pasubio /Via Trieste – Strada Migliara 47 – Borgo San Donato /SS 148 Pontina – Borgo Isonzo /Via Isonzo – Via Quarto – Via Garigliano – Via Aspromonte – Via Villafranca – Via Romagnoli – Latina /Viale Le Corbusier |



- Polo: Latina/Terracina
- Serviti: PO, IF
- Vc: L



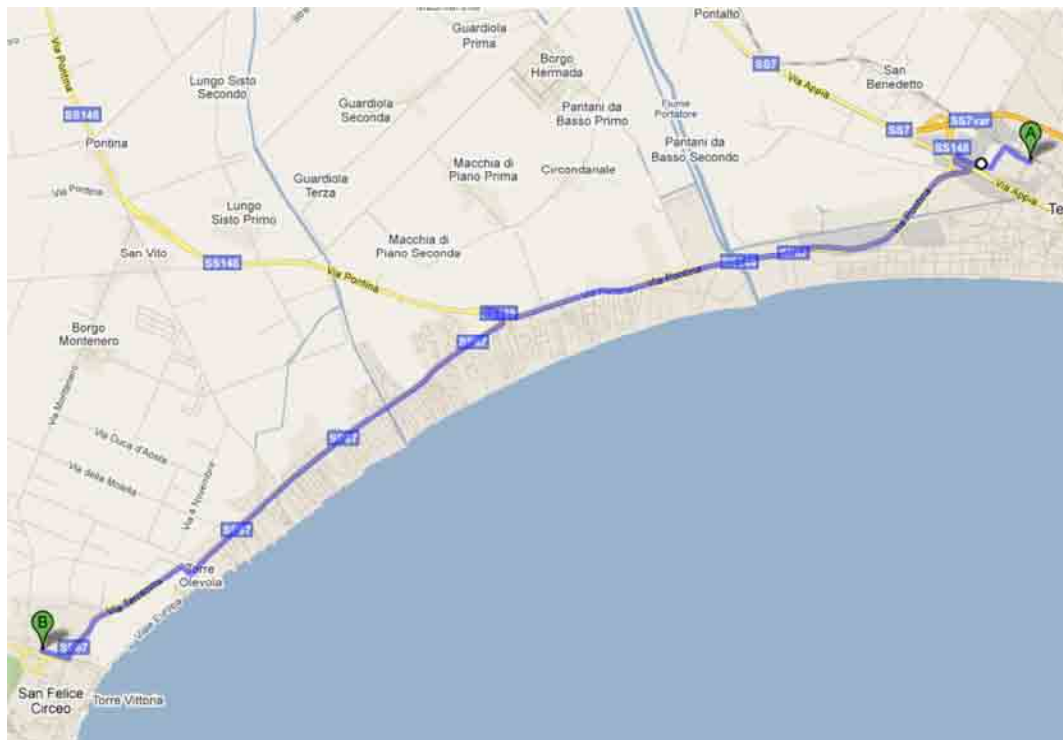
| | |
|------------------------------------|--|
| <i>Denominazione</i> | S8 |
| <i>Comune partenza</i> | Terracina |
| <i>Comune arrivo</i> | Fondi |
| <i>Capolinea</i> | Via Roma/piazza 25 Aprile – Ospedale San Giovanni di Dio |
| <i>Lunghezza collegamento (Km)</i> | 21.2 |
| <i>Descrizione del percorso</i> | Terracina /Piazzale della Stazione – Via Appia Antica – Via Caposele – Via Firenze Ospedale – Via Appia – SS7 var – SS 7 Via Appia Stazione FS Monte S. Biagio – Via San Magno - Fondi /Ospedale San Giovanni di Dio |



- Polo: Fondi/Terracina
- Serviti: PO, IF
- Vc: L



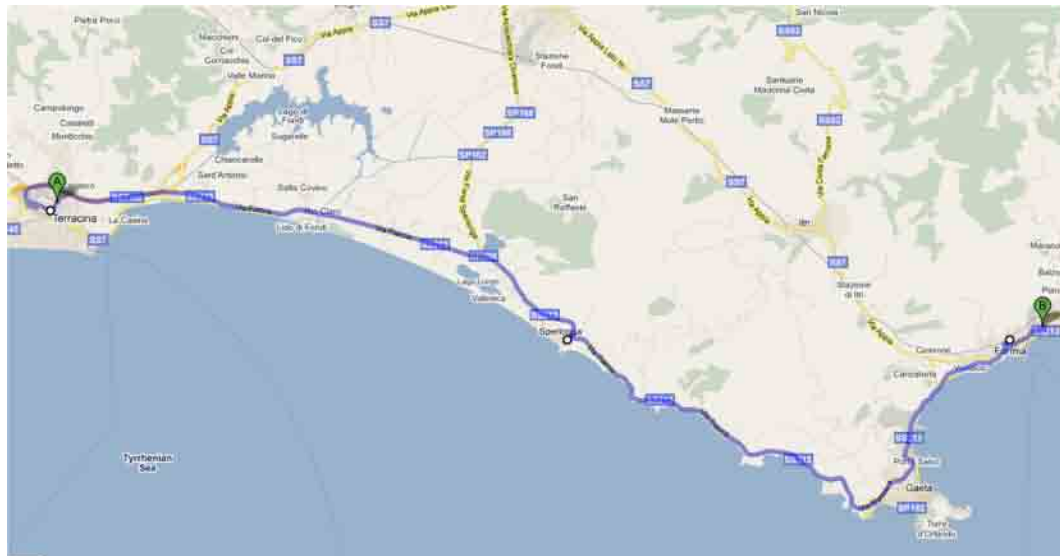
| | |
|------------------------------------|--|
| <i>Denominazione</i> | S9 |
| <i>Comune partenza</i> | Terracina |
| <i>Comune arrivo</i> | San Felice al Circeo |
| <i>Capolinea</i> | Piazzale della Stazione – Via Domenichelli |
| <i>Lunghezza collegamento (Km)</i> | 15.7 |
| <i>Descrizione del percorso</i> | Terracina /Piazzale della Stazione – Via Appia Antica – Via Caposele – Via Firenze Ospedale – Via Appia – Via Pontina – Sp 87 San Felice al Circeo – Sp 87 Via Terracina – San Felice /Via Domenichelli |



- Polo: Terracina
- Serviti: PO, IF
- Vc: L



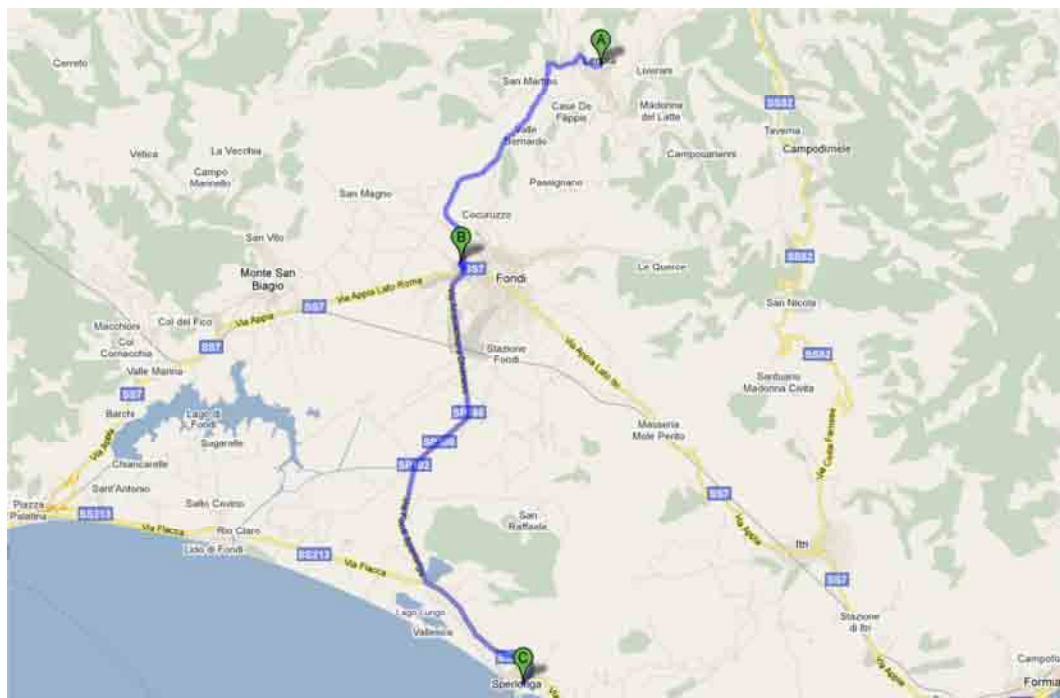
| | |
|------------------------------------|---|
| <i>Denominazione</i> | S10 |
| <i>Comune partenza</i> | Terracina |
| <i>Comune arrivo</i> | Formia |
| <i>Capolinea</i> | Piazzale della Stazione – Via Togliatti (Ospedale) |
| <i>Lunghezza collegamento (Km)</i> | 44.3 |
| <i>Descrizione del percorso</i> | Terracina /Piazzale della Stazione – Via Napoli – Ospedale Via Firenze – SS 7 Via Appia – SS 148 – SS 7 var Via appia – SS 213 Via Flacca – Sperlonga /Piazza Europa – SS 213 Via Flacca – SS 213 Via Maresca – SS 213 Lungomare Caboto – Gaeta /SS213 Viale Unità d'Italia – Via Vitruvio – Via 24 Maggio – Formia /Piazzale IV Novembre (stazione FS)– Via Divisione Giulia – Via Ferdinando Lavanga – Largo domenico Paone – SS 7 Appia – Ospedale/Via Togliatti |



- Polo: Terracina
- Serviti: PO, IF
- Vc: L



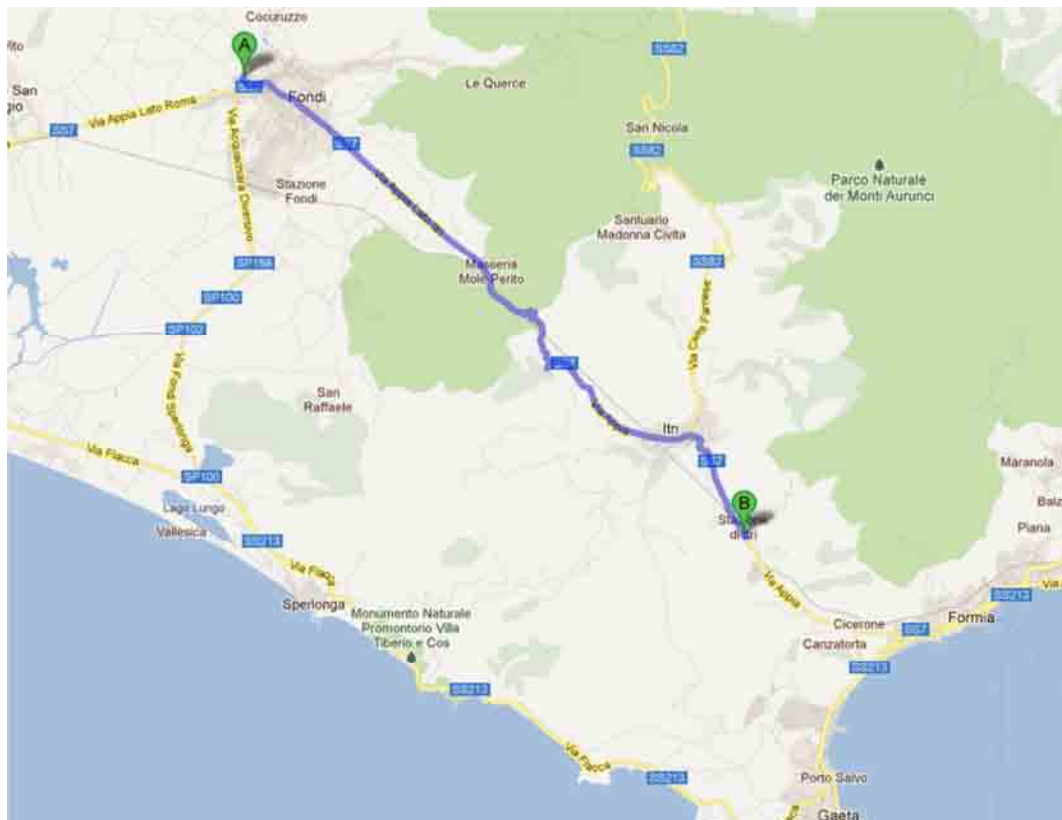
| | |
|------------------------------------|---|
| <i>Denominazione</i> | S11 |
| <i>Comune partenza</i> | Lenola |
| <i>Comune arrivo</i> | Sperlonga |
| <i>Capolinea</i> | Piazza Cavour – Piazza Europa |
| <i>Lunghezza collegamento (Km)</i> | 23.3 |
| <i>Descrizione del percorso</i> | Lenola /Piazza cavour – Via ambrifi – Via Roma – Via 25 Aprile – Via Provinciale per Lenola – Fondi /Ospedale San Giovanni di Dio – Via San Magno – SS 7 Via Appia – Sp 168 Diversivo acquachiara – Fondi /Via della Ferrovia – Via Fondi Sperlonga – Sp 100 Via Fondi Sperlonga – SS 213 Flacca – Sperlonga /Piazza Europa |



- Polo: Fondi
- Serviti: PO, IF
- Vc: M



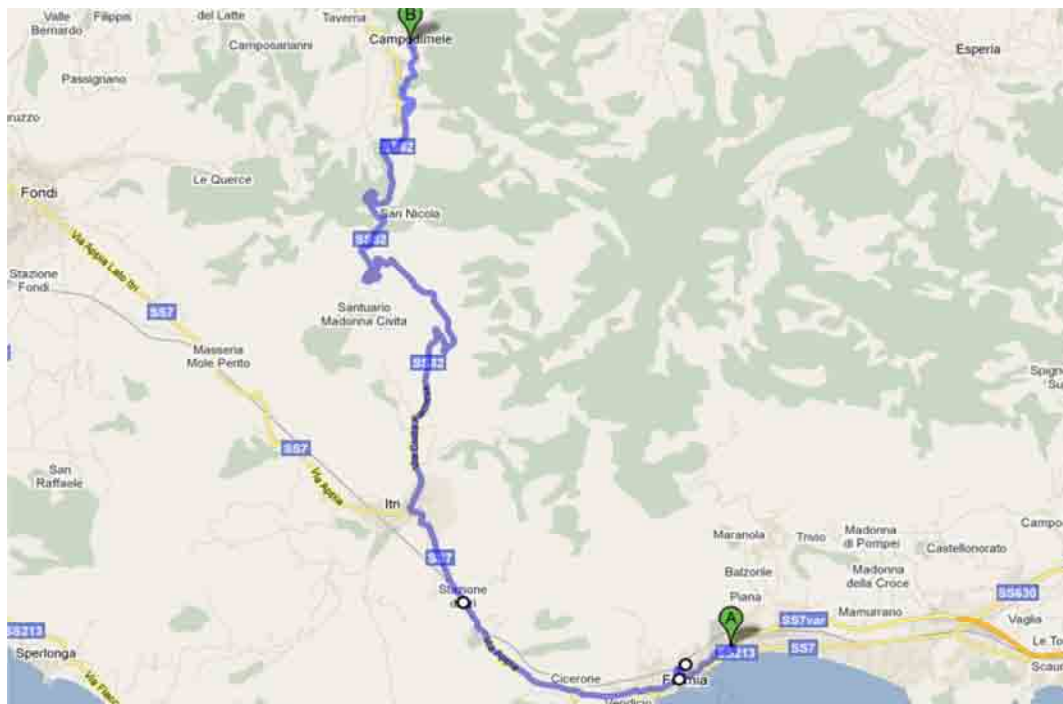
| | |
|------------------------------------|---|
| <i>Denominazione</i> | S12e |
| <i>Comune partenza</i> | Fondi |
| <i>Comune arrivo</i> | Itri |
| <i>Capolinea</i> | Ospedale San Giovanni di Dio – Via Stazione (stazione FS) |
| <i>Lunghezza collegamento (Km)</i> | 17.0 |
| <i>Descrizione del percorso</i> | Fondi/Ospedale San Giovanni di Dio – Via San Magno – SS 7 Via Appia – SS 7 Via Nazario Sauro – SS 7 Via Fabio Filzi – SS 7 Via Damiano Chiesa – SS 7 Corso Italia – SS 7 Via Appia – Itri/SS 7 Via Italo Balbo – SS 7 Corso Vittorio Emanuele II – SS 7 Via Appia – Via Stazione (stazione FS) |



- Polo: Fondi/Formia
- Serviti: PO, IF
- Vc: M



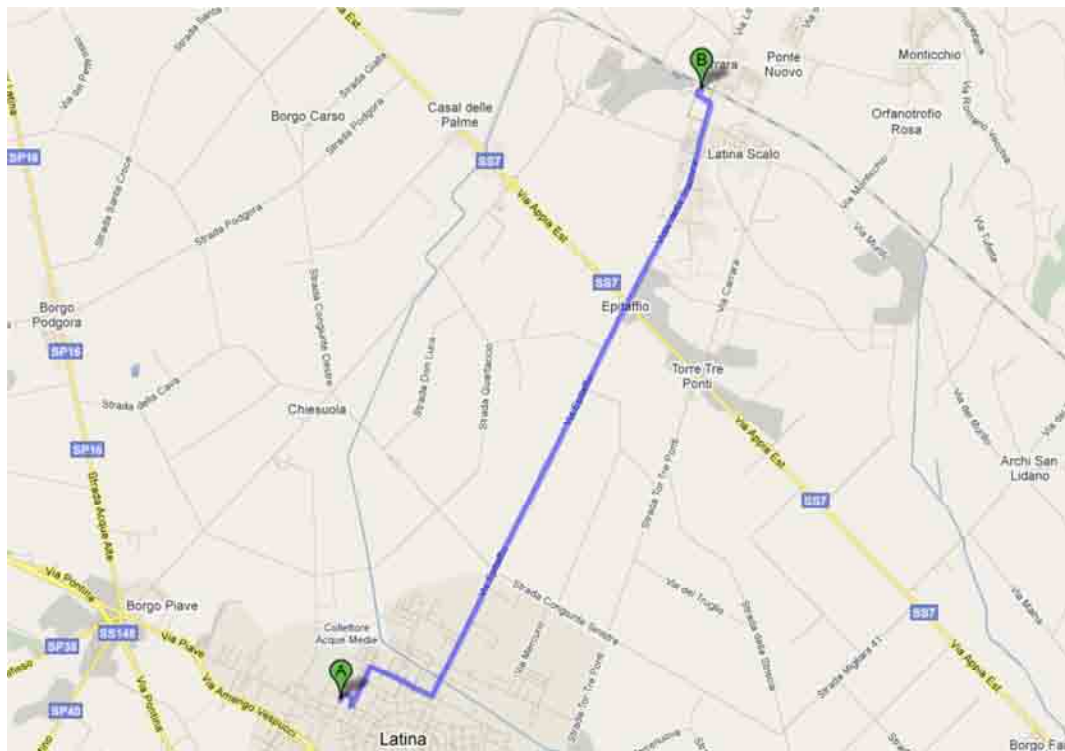
| | |
|------------------------------------|---|
| <i>Denominazione</i> | S13 |
| <i>Comune partenza</i> | Formia |
| <i>Comune arrivo</i> | Campodimele |
| <i>Capolinea</i> | Ospedale Via Togliatti – Corso Trieste e Trento |
| <i>Lunghezza collegamento (Km)</i> | 29.5 |
| <i>Descrizione del percorso</i> | Formia /Ospedale Via Togliatti – SS 7 Via Appia – SS 7 Via Vitruvio – Via 24 Maggio – Formia /Piazzale IV Novembre (Stazione FS) – Via Divisione Giulia – SS 7 Via Vitruvio – SS 7 Via Giuseppe Paone – SS 7 Via Appia – Itri /SS 7 Corso Vittorio Emanuele II – SS 82 Via Civita Farnese – Strada Provinciale accesso a Campodimele – Campodimele /Corso Trieste e Trento |



- Polo: Formia
- Serviti: PO, IF
- Vc: T



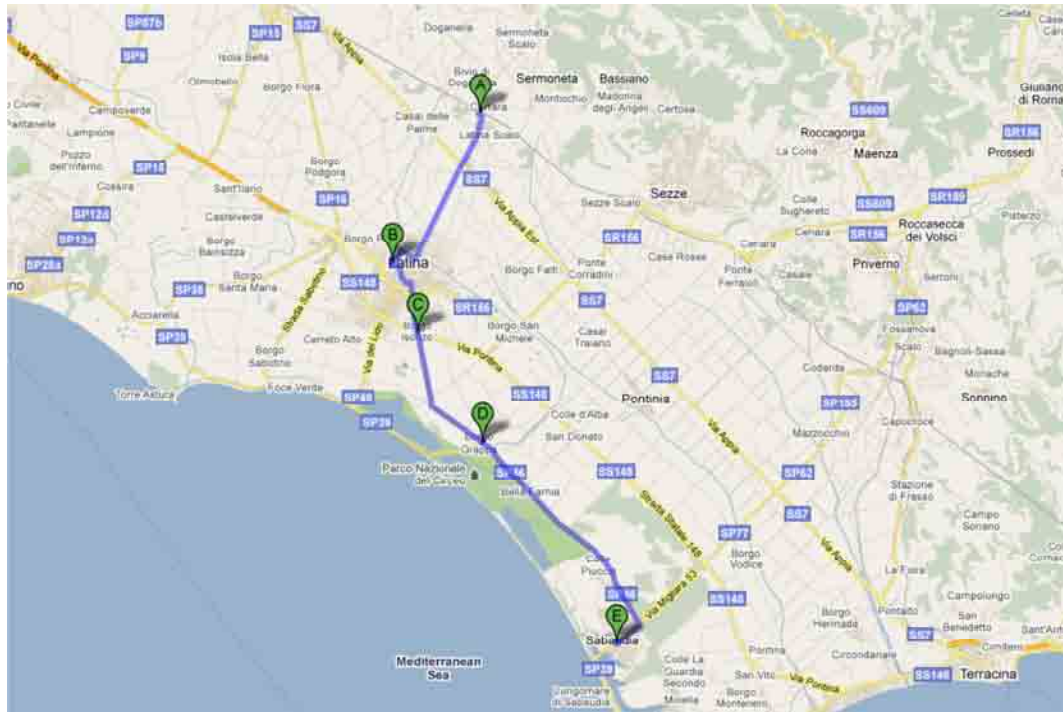
| | |
|------------------------------------|--|
| <i>Denominazione</i> | S14 |
| <i>Comune partenza</i> | Latina |
| <i>Comune arrivo</i> | Latina |
| <i>Capolinea</i> | Viale Le Corbusier – Piazzale Caetani (stazione FS) |
| <i>Lunghezza collegamento (Km)</i> | 9.7 |
| <i>Descrizione del percorso</i> | Latina /Viale le Corbusier – Viale Giulio Cesare – Via Milazzo – Corso Giacomo Matteotti – Epitaffio /Via Epitaffio – Viale della Stazione – Via Cupido – Via Plotino – Latina /Piazzale Caetani (stazione FS) |



- Polo: Latina
- Serviti: IF
- Vc: L



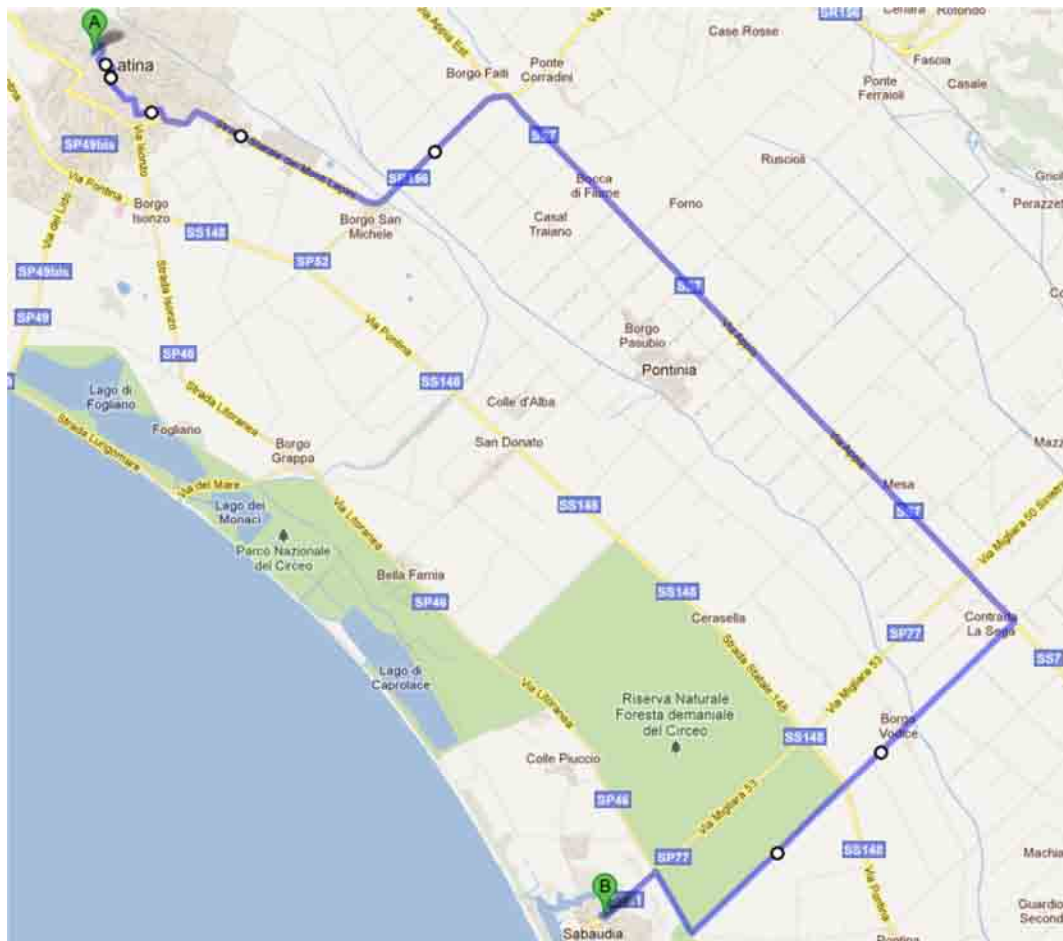
| | |
|------------------------------------|---|
| <i>Denominazione</i> | S15a |
| <i>Comune partenza</i> | Latina |
| <i>Comune arrivo</i> | Sabaudia |
| <i>Capolinea</i> | Piazzale Caetani (stazione FS) – Piazza Oberdan |
| <i>Lunghezza collegamento (Km)</i> | 35,5 |
| <i>Descrizione del percorso</i> | Latina/Piazzale Caetani (Stazione FS) – Viale della stazione – Epitaffio/Via Epitaffio – Via Milazzo – Viale Le Corbusier – Via V. Veneteo – Via Giotto – Via Rossetti – Borgo Isonzo/Strada Isonzo – SP 46 Strada Litoranea – Borgo Grappa – Bella Farnia – SP 81 Via Principe biancamano - Sabaudia/Piazza Oberdan |



- Polo: Latina
- Caratteristica: PO (osp. S. Maria Goretti), IF
- Vc: L



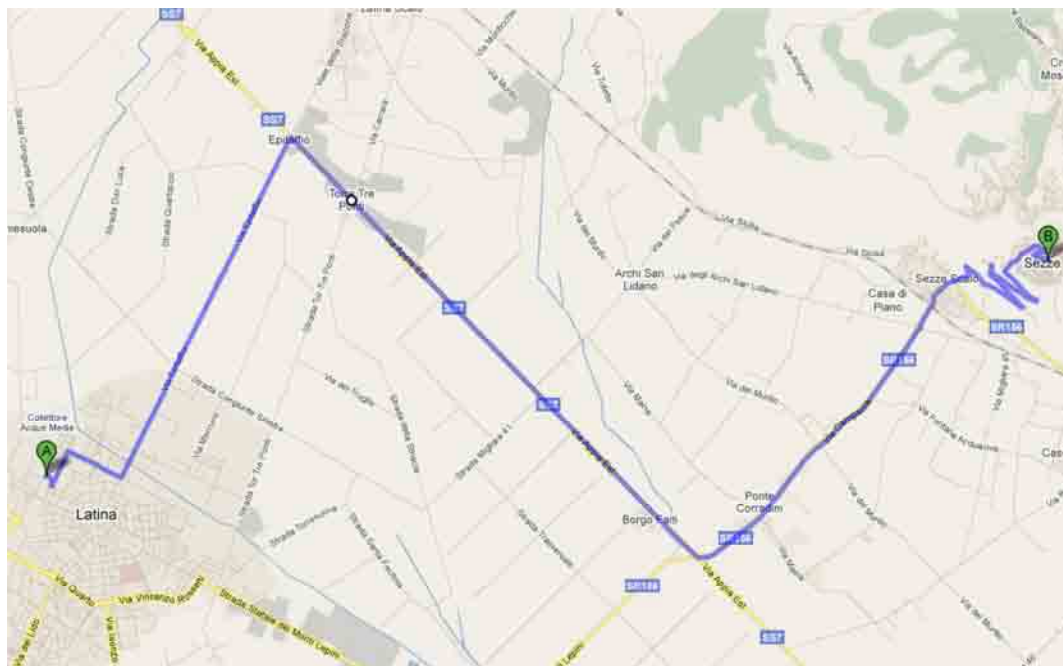
| | |
|------------------------------------|--|
| <i>Denominazione</i> | S15b |
| <i>Comune partenza</i> | Latina |
| <i>Comune arrivo</i> | Sabaudia |
| <i>Capolinea</i> | Viale Le Corbusier – Piazza Oberdan |
| <i>Lunghezza collegamento (Km)</i> | 41.2 |
| <i>Descrizione del percorso</i> | Latina /viale Le Corbusier – via E. Filiberto – viale Vittorio Veneto – via Giotto – via A. Porfiri – via M. Buonarroti – SR 156 – Borgo San Michele – via Appia – via Migliara 54 – Borgo Vodice – via Migliara 54 – Sabaudia /Piazza Oberdan |



- Polo: Latina
- Serviti: PO (osp. S. Maria Goretti)
- Vc: L



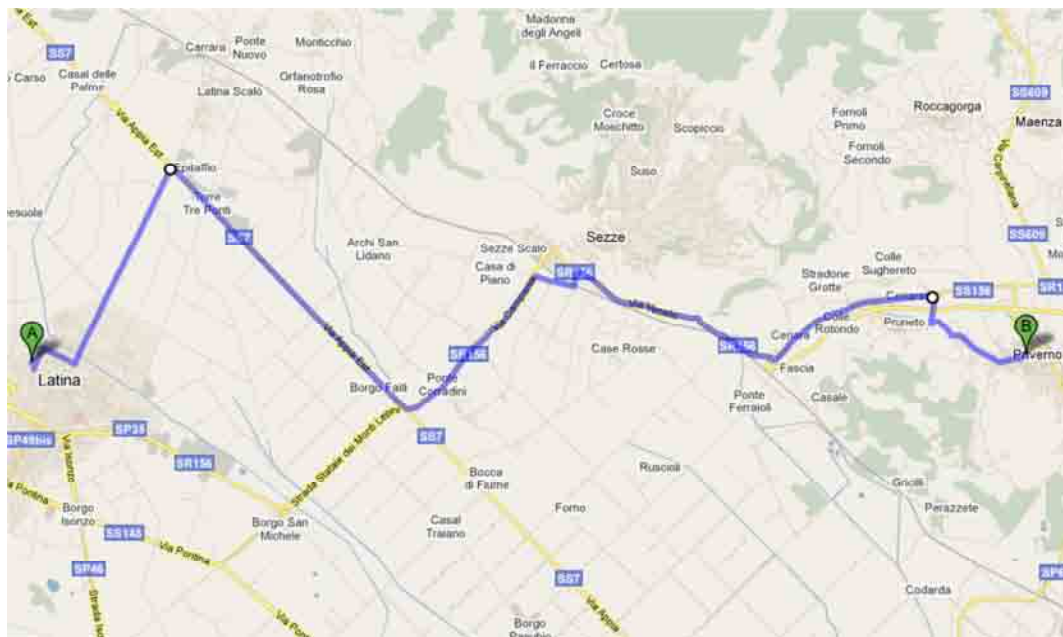
| | |
|------------------------------------|--|
| <i>Denominazione</i> | S16 |
| <i>Comune partenza</i> | Latina |
| <i>Comune arrivo</i> | Sezze |
| <i>Capolinea</i> | Viale Le Corbusier – Porta Sant’Andrea |
| <i>Lunghezza collegamento (Km)</i> | 24.7 |
| <i>Descrizione del percorso</i> | Latina /Viale Le Corbusier – Via Giulio Cesare – Via Milazzo – Corso Giacomo matteotti – Epitaffio /Via Epitaffio – SS 7 Appia – Tor Tre Ponti – Borgo Faiti /SS 7 Appia – Via Campania – Sezze /Corso della Repubblica (stazione FS) – Via Calabria – Via Strada Nuova – Via del Mattatoio – Via Fanfara – Ospedale Civile di Sezza – Sezze /Porta Sant’Andrea |



- Polo: Latina
- Serviti: PO (osp. Civile di Sezze)
- Vc: M



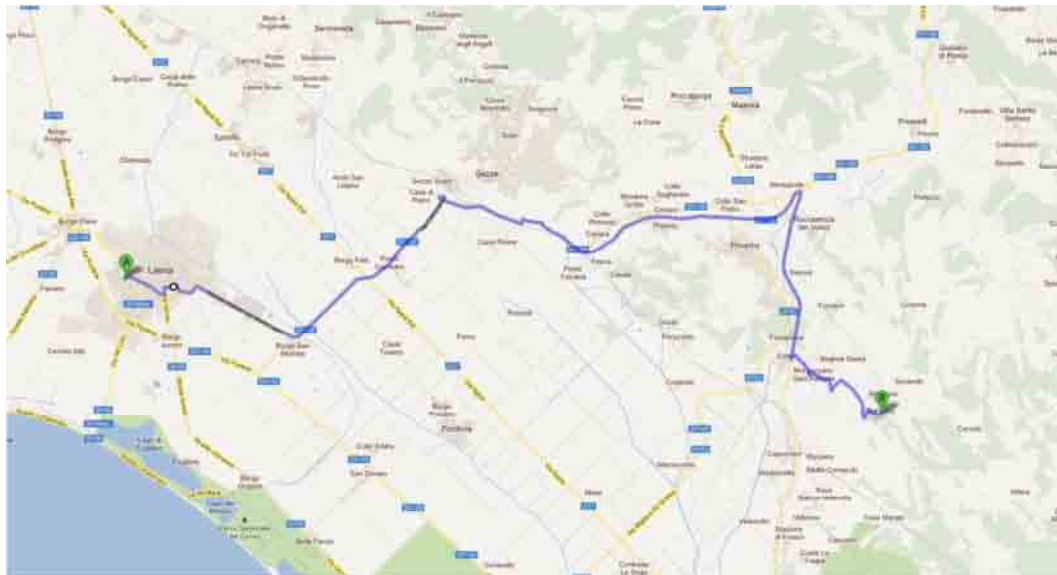
| | |
|------------------------------------|---|
| <i>Denominazione</i> | S19 |
| <i>Comune partenza</i> | Latina |
| <i>Comune arrivo</i> | Priverno |
| <i>Capolinea</i> | Viale Le Corbusier – Via degli Orti |
| <i>Lunghezza collegamento (Km)</i> | 33.4 |
| <i>Descrizione del percorso</i> | Latina /Viale Le Corbusier – Via Giulio Cesare – Via Milazzo – Corso Giacomo Matteotti – Epitaffio /Via Epitaffio – SS 7 Appia – Tor Tre Ponti – Borgo Fauti /SS 7 Appia – SR 156 Via Campania – Sezze Scalo /Corso della Repubblica – SR 156 Via Veneto – SR 156 Via Setina di Ceriara – Via Ponte Barilotto – Ospedale Via Madonna delle Grazie – Via Salvo D’Acquisto – Priverno /Via degli Orti |



- Polo: Latina
- Serviti: PO (osp. di Priverno)
- Vc: L



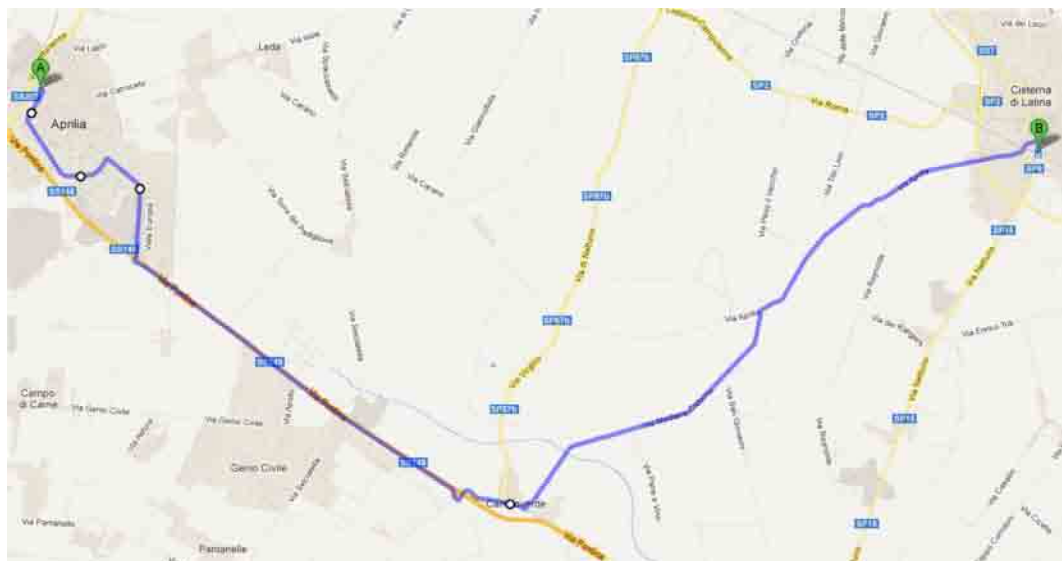
| | |
|------------------------------------|---|
| <i>Denominazione</i> | S20 |
| <i>Comune partenza</i> | Latina |
| <i>Comune arrivo</i> | Sonnino |
| <i>Capolinea</i> | Viale Le Corbusier – Via Pellegrini |
| <i>Lunghezza collegamento (Km)</i> | 45.9 |
| <i>Descrizione del percorso</i> | Latina /Viale Le Corbusier – Via Quarto – Ospedale /Via A. Porfiri –Via Rossetti – SR 156 – Superstrada veloce Terracina Prossedi – Via Morgazzano – Sonnino /Via Pellegrini |



- Polo: Latina
- Serviti: PO (osp. di Latina)
- Vc: L



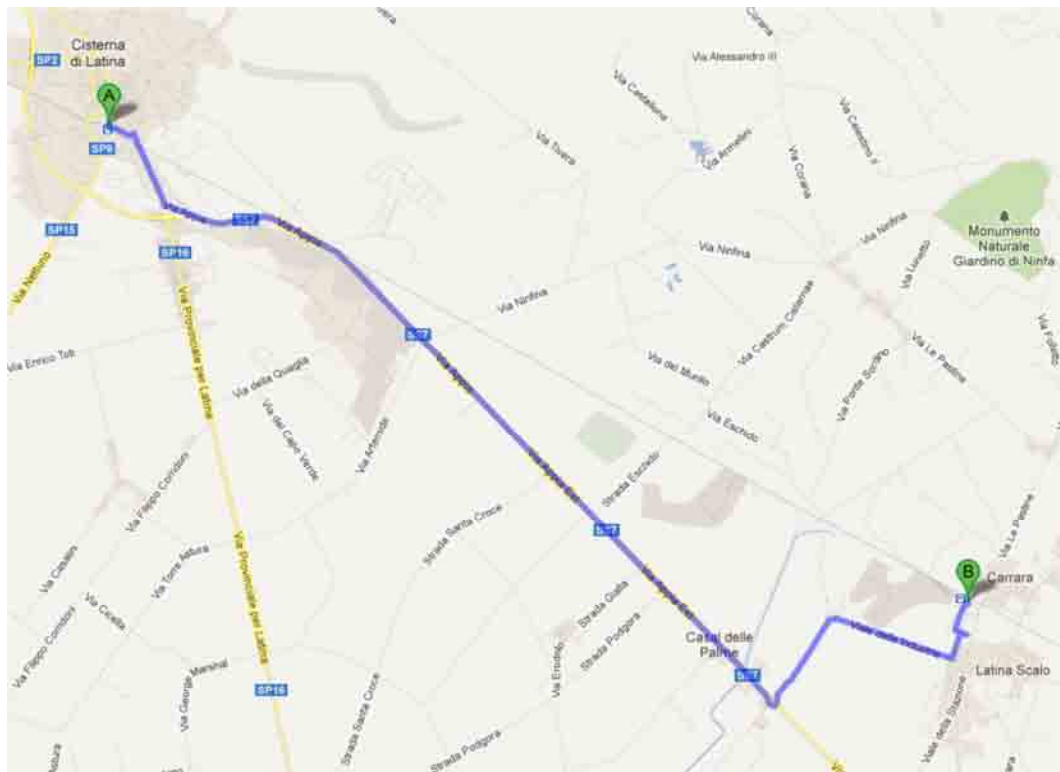
| | |
|------------------------------------|---|
| <i>Denominazione</i> | S21e |
| <i>Comune partenza</i> | Aprilia |
| <i>Comune arrivo</i> | Cisterna di Latina |
| <i>Capolinea</i> | Corso Giovanni XXIII angolo Via dei Mille – Piazza Salvo D'Acquisto (stazione FS) |
| <i>Lunghezza collegamento (Km)</i> | 21.9 |
| <i>Descrizione del percorso</i> | Aprilia /Corso Giovanni XXIII angolo Via dei Mille – Via dei Mille – Via Aldo Moro – Casa di Cura Città di Aprilia – Via Guido Rossa – Via Toscanini – Ospedale Villa Silvana/Viale Europa— SS 148 Pontina – Campoverde /Via Mediana – Via Mediana Cisterna – Cisterna /Via Aprilia – Via Nettuno – Via Mascherpa – Piazza Salvo D'Acquisto (stazione FS) |



- Polo: Aprilia/Cisterna
- Serviti: PO (osp. Città di Aprilia, Villa Silvana di Aprilia), IF
- Vc: L



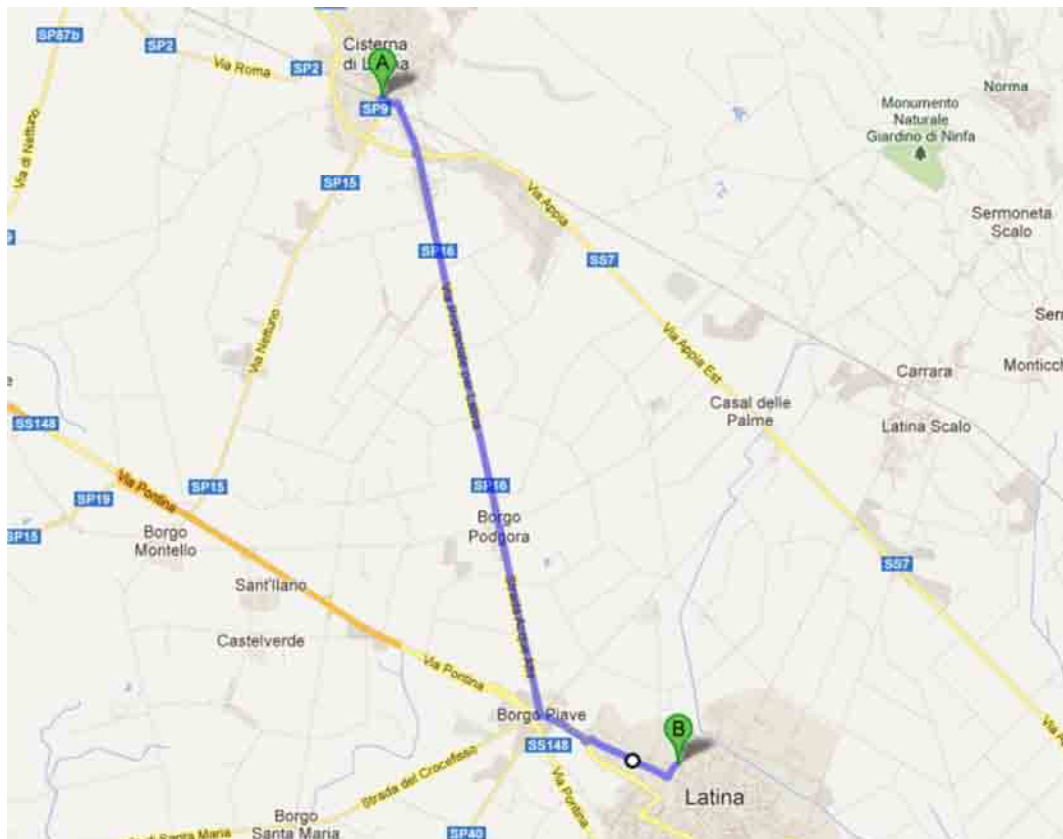
| | |
|------------------------------------|---|
| <i>Denominazione</i> | S22e |
| <i>Comune partenza</i> | Cisterna di Latina |
| <i>Comune arrivo</i> | Latina |
| <i>Capolinea</i> | Piazza Salvo D'Acquisto (stazione FS) – Piazzale Caetani (stazione FS) |
| <i>Lunghezza collegamento (Km)</i> | 14.2 |
| <i>Descrizione del percorso</i> | Cisterna di Latina /piazza Salvo D'Acquisto (stazione FS) – Corso della Repubblica – SS7 Via Appia – Latina /Via Appia Est – Viale delle industrie – Via dei Glicini – Viale Marco Aurelio – Piazzale Lelia Caetani (stazione FS) |



- Polo: Latina/Cisterna
- Serviti: IF
- Vc: L



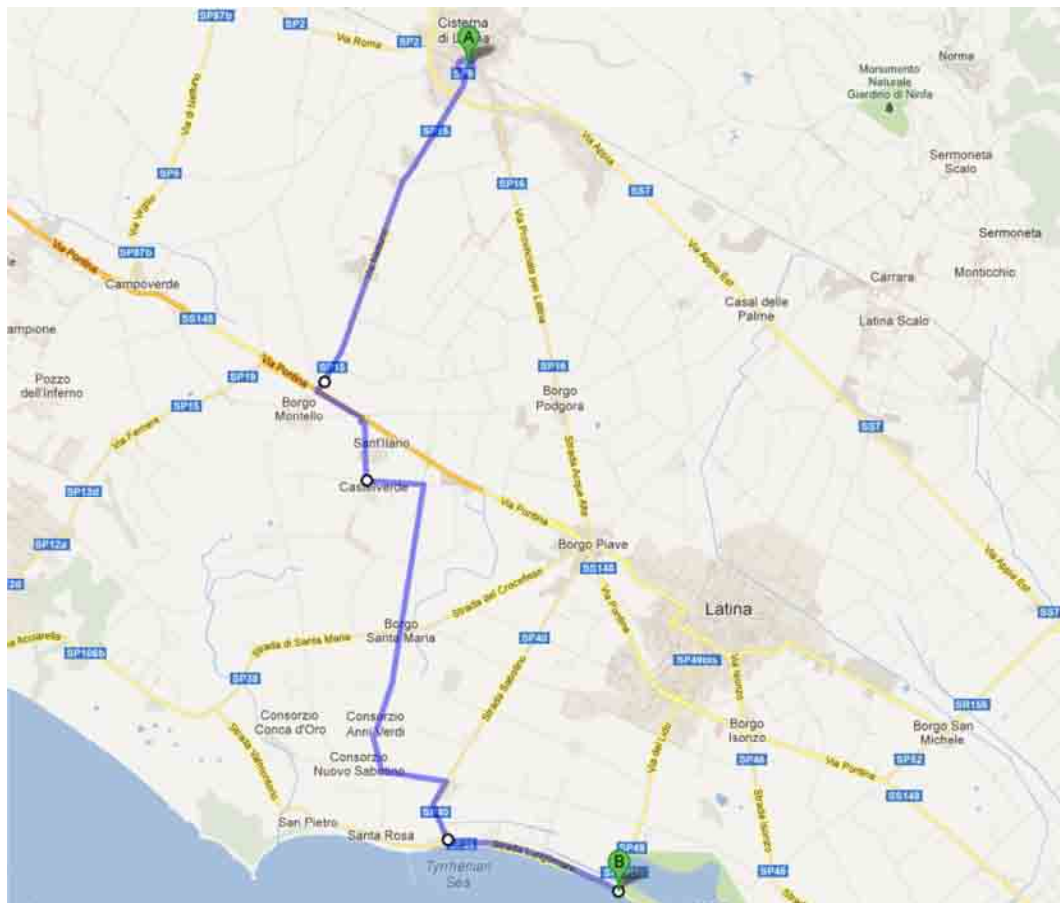
| | |
|------------------------------------|---|
| <i>Denominazione</i> | S23e |
| <i>Comune partenza</i> | Cisterna di Latina |
| <i>Comune arrivo</i> | Latina |
| <i>Capolinea</i> | Piazza Salvo D'Acquisto (stazione FS) – Viale le Corbusier |
| <i>Lunghezza collegamento (Km)</i> | 15.4 |
| <i>Descrizione del percorso</i> | Cisterna di Latina /piazza Salvo D'Acquisto (stazione FS) – Corso della Repubblica – SP 16 Via Provinciale per Latina – Borgo Podgora – SP 16 Strada Acque Alte – Borgo Piave – Via Piave – Latina /Via Carlo Romagnoli – Viale le Corbusier |



- Polo: Latina/Cisterna
- Serviti: IF
- Vc: L



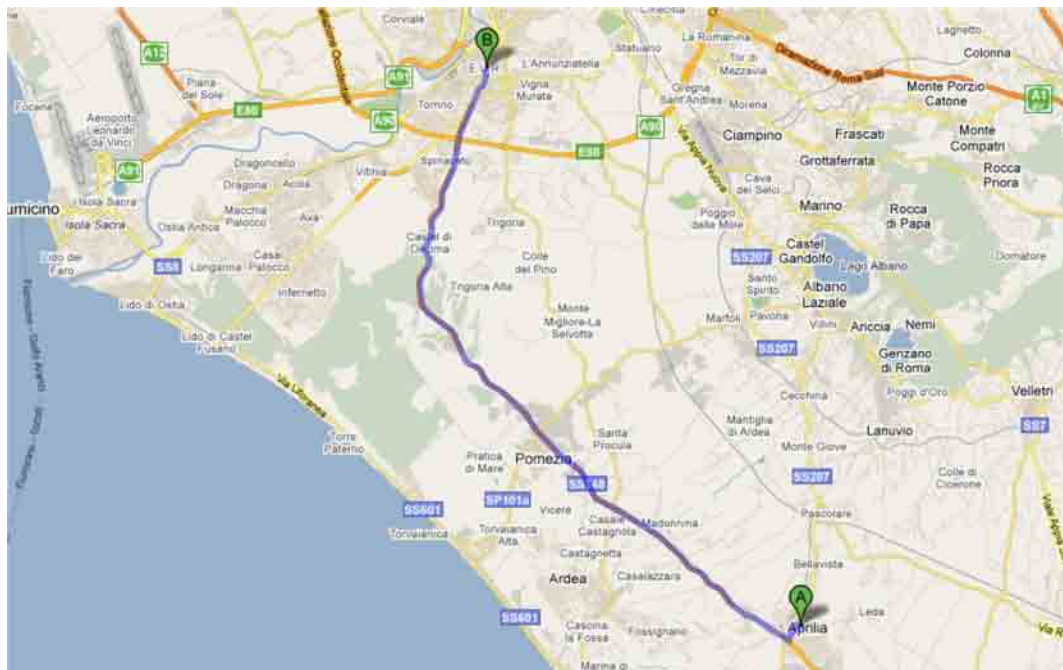
| | |
|------------------------------------|--|
| <i>Denominazione</i> | S24e |
| <i>Comune partenza</i> | Cisterna di Latina |
| <i>Comune arrivo</i> | Latina |
| <i>Capolinea</i> | Piazza Salvo D'Acquisto (stazione FS) – Lido di Capo Portiere |
| <i>Lunghezza collegamento (Km)</i> | 28.6 |
| <i>Descrizione del percorso</i> | Cisterna di Latina/ Piazza Salvo D'Acquisto (stazione FS) – Via Nettuno – Isolabella – Olmobello – Sant'Ilario – Latina/Borgo Santa Maria – Borgo Sabotino – Strada Lungomare – Lido di Capo Portiere |



- Polo: Latina/Cisterna
- Serviti: IF
- Vc: L



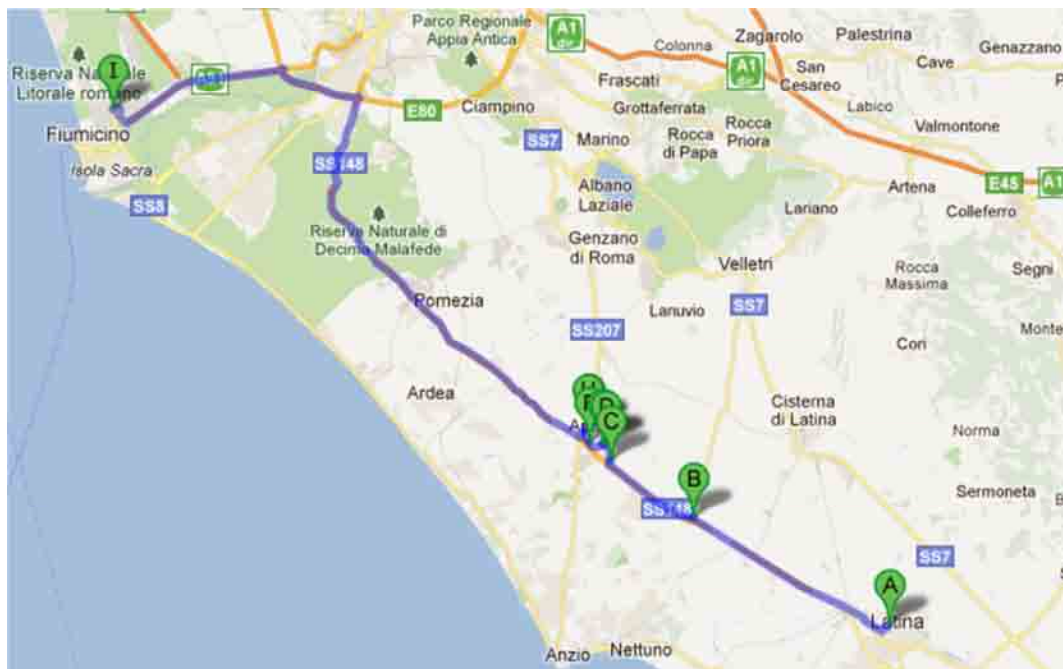
| | |
|------------------------------------|--|
| <i>Denominazione</i> | SE1 |
| <i>Comune partenza</i> | Aprilia |
| <i>Comune arrivo</i> | Roma/EUR |
| <i>Capolinea</i> | Corso Giovanni XXIII angolo via dei Mille – EUR |
| <i>Lunghezza collegamento (Km)</i> | 37.1 |
| <i>Descrizione del percorso</i> | Aprilia /Corso Giovanni XXIII angolo via dei Mille – Via Nettunense - SS 148 Pontina – Pomezia /SS 148 Pontina – Roma /Via Cristoforo Colombo - EUR |



- Polo: Aprilia
- Vc: L



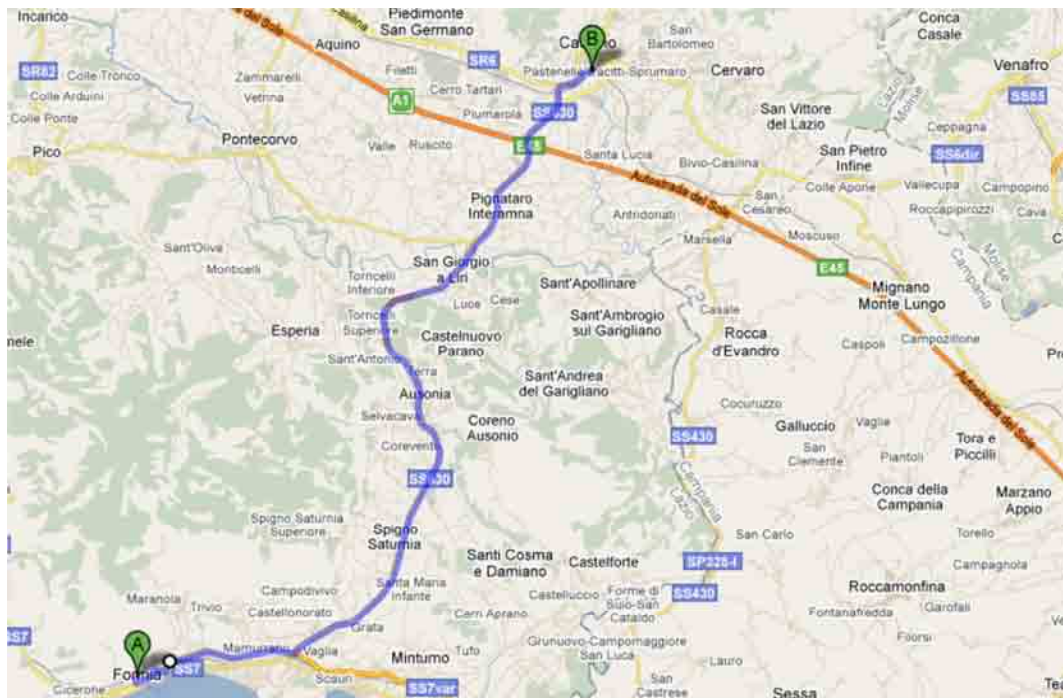
| | |
|------------------------------------|---|
| <i>Denominazione</i> | SE2 |
| <i>Comune partenza</i> | Latina |
| <i>Comune arrivo</i> | Fiumicino |
| <i>Capolinea</i> | Viale Le Corbusier – Aeroporto |
| <i>Lunghezza collegamento (Km)</i> | 81.3 |
| <i>Descrizione del percorso</i> | Latina /Viale Le Corbusier - Via Amerigo Vespucci – Via Piave – Borgo Piave – Campoverde /SS 148 Pontina – Via Pontina – Viale Europa/ Ospedale Villa Silvana - Via Arturo Toscanini – Via Guido Rossa – Via Aldo Moro – Casa di Cura Città di Aprilia – Via dei Mille – Aprilia /Corso Giovanni XXIII – Via Nettunense - SS 148 Pontina – Pomezia /SS 148 Pontina – GRA A90 – A91 Autostrada Roma Aeroporto Fiumicino - Fiumicino /Aeroporto |



- Polo: Latina
- Serviti: PO (osp. Città di Aprilia, Villa Silvana di Aprilia)
- Vc: L



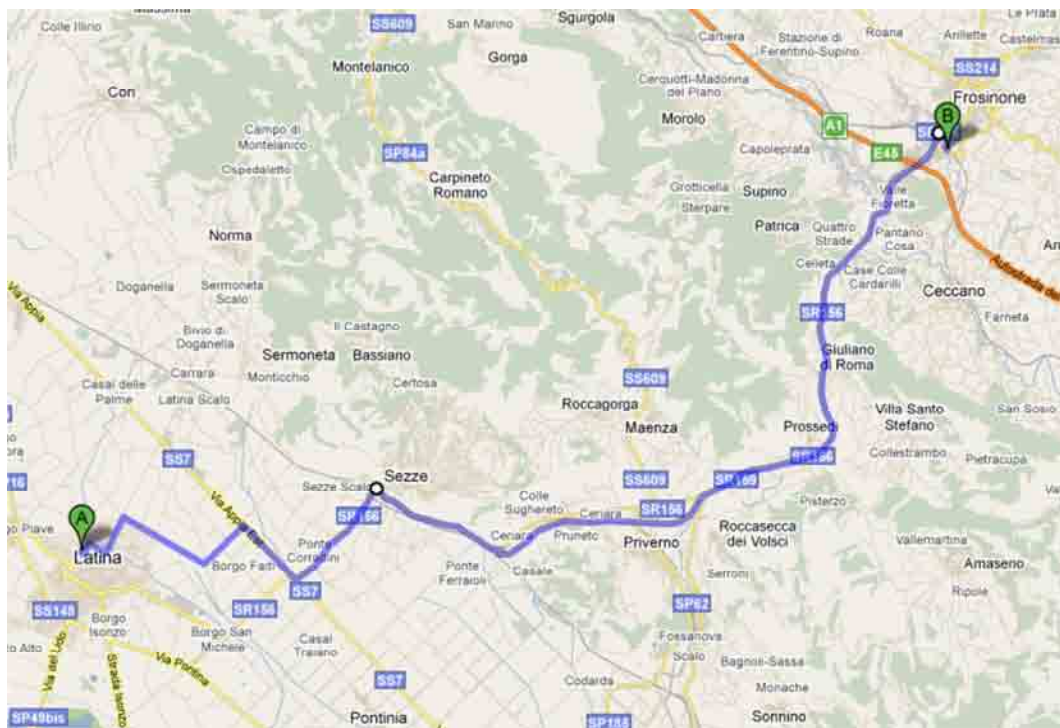
| | |
|------------------------------------|---|
| <i>Denominazione</i> | SE3 |
| <i>Comune partenza</i> | Formia |
| <i>Comune arrivo</i> | Cassino |
| <i>Capolinea</i> | Piazza IV Novembre – Piazzale Ferrovia |
| <i>Lunghezza collegamento (Km)</i> | 40.0 |
| <i>Descrizione del percorso</i> | Formia/Piazza IV Novembre (stazione FS) – Via Divisione Julia – Ospedale via Togliatti – SS 7 Via Appia – SS 7 var – SS 630 Formia Cassino – Spigno /SS 630 Via Giacomo Leopardi – Ausonia /SS 630 - San Giorgio al liri /SS 630 - Pignataro /SS 630 – SS 630 Via Aldo Moro – SS 630 Via Canale – SS 630 Ausonia – SS6 Casilina – Viale Bonomi – Cassino /Piazzale Ferrovia |



- Polo: Formia
- Serviti: PO (osp. di Formia), IF
- Vc: M



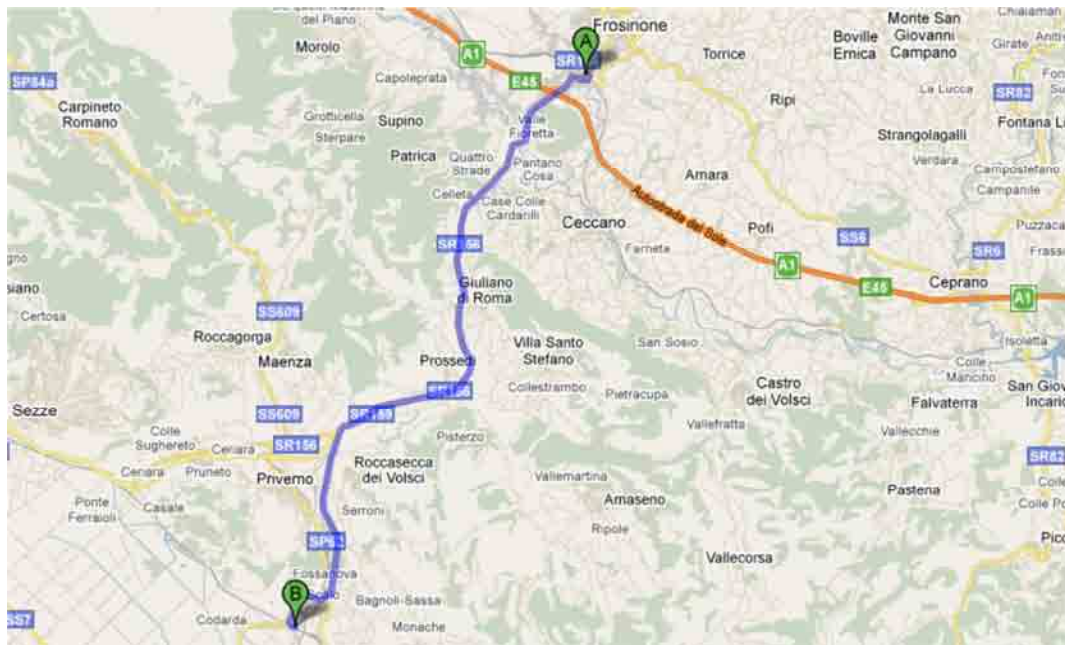
| | |
|------------------------------------|--|
| <i>Denominazione</i> | SE4 |
| <i>Comune partenza</i> | Latina |
| <i>Comune arrivo</i> | Frosinone |
| <i>Capolinea</i> | Viale Le Corbusier – Piazzale Kambo (stazione FS) |
| <i>Lunghezza collegamento (Km)</i> | 55.6 |
| <i>Descrizione del percorso</i> | Latina /Viale Le Corbusier – Via Giulio Cesare – Via Milazzo – Corso Matteotti – Via Epitaffio – Strada Congiunte Sinistre – Strada Migliara 41 – Borgo Fauti /SS 7 Via Appia Est – SS 156 Via Campania – SR 156 Monti Lepini – Via Pietro Ma scagni – Via Don Minzoni – Frosinone /Piazzale Kambo (stazione FS) |



- Polo: Latina
- Serviti: IF
- Vc: L



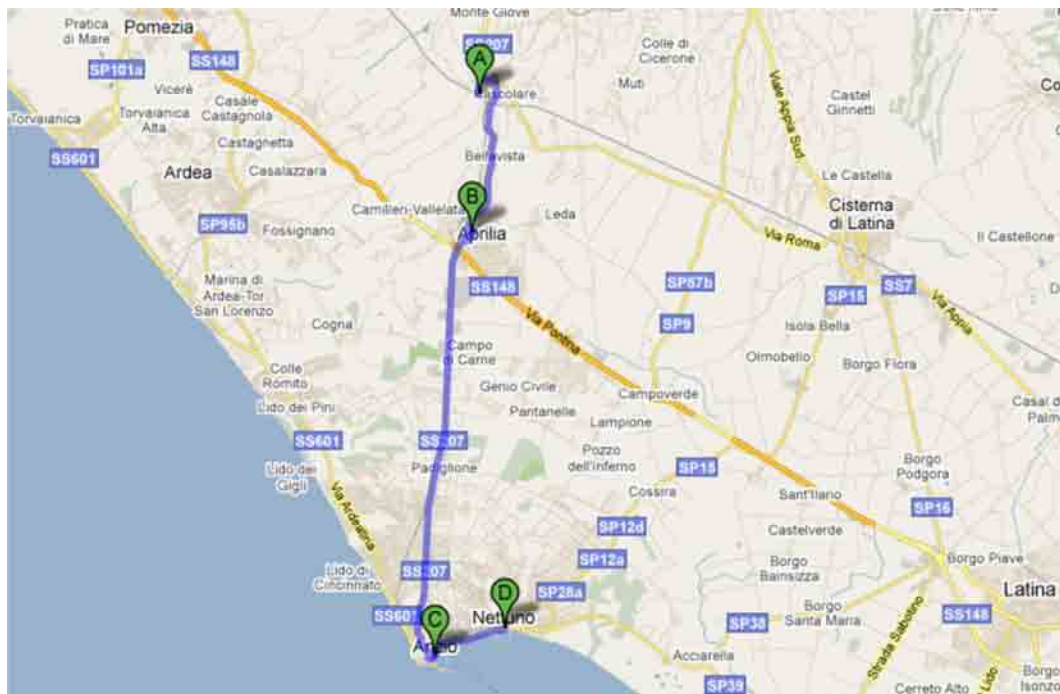
| | |
|------------------------------------|--|
| <i>Denominazione</i> | SE6 |
| <i>Comune partenza</i> | Priverno |
| <i>Comune arrivo</i> | Frosinone |
| <i>Capolinea</i> | Via Stazione di Fossanova – Piazzale Alessandro Kambo |
| <i>Lunghezza collegamento (Km)</i> | 32.2 |
| <i>Descrizione del percorso</i> | Priverno /Via Stazione di Fossanova – SP 62 Via Marittima – Superstrada veloce Terracina Prossedi - SR 156 Monti Lepini – Via Pietro Ma scagni – Via Don Giovanni Minzioni – Frosinone /Piazzale Alessandro Kambo (stazione FS) |



- Polo: Terracina/Priverno
- Serviti: IF
- Vc: L



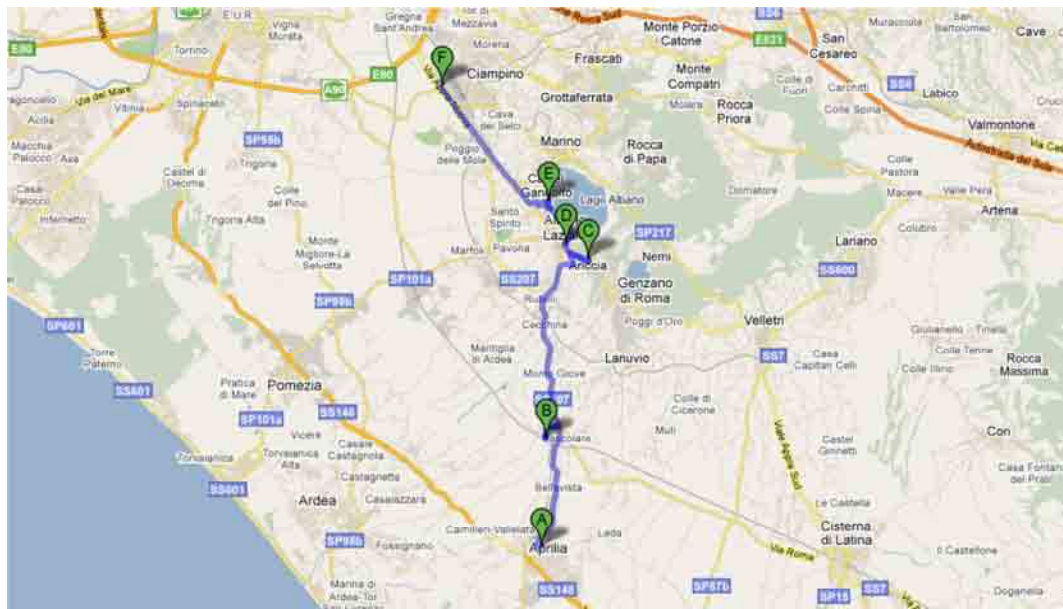
| | |
|------------------------------------|--|
| <i>Denominazione</i> | SE7 |
| <i>Comune partenza</i> | Aprilia |
| <i>Comune arrivo</i> | Nettuno |
| <i>Capolinea</i> | Campoleone Scalo (stazione FS) - Via Alcide De Gasperi |
| <i>Lunghezza collegamento (Km)</i> | 28.4 |
| <i>Descrizione del percorso</i> | Aprilia /Via Campoleone Scalo (stazione FS) – Via Nettunense – A rilia/Corso Giovanni XXIII – Aprilia/Via dei Mille – Aprilia/Via Giacomo Matteotti – Via Nettunense – Via Roma – Anzio /Via Aldobrandini – Via Giacomo Matteotti – Viale Claudio Paolini – Viale Mencacci – Nettuno /Via Antonio Gramsci – Piazza Giuseppe Mazzini – Via Alcide De Gasperi |



- Polo: Aprilia
- Serviti: IF
- Vc: L



| | |
|------------------------------------|--|
| <i>Denominazione</i> | SE8 |
| <i>Comune partenza</i> | Aprilia |
| <i>Comune arrivo</i> | Ciampino |
| <i>Capolinea</i> | Corso Giovanni XXIII angolo via dei Mille – Aeroporto |
| <i>Lunghezza collegamento (Km)</i> | 32.4 |
| <i>Descrizione del percorso</i> | Aprilia /Corso Giovanni XXIII angolo via dei Mille – Via Nettunense – Via Campoleone Scalo (Stazione FS) – SS 207 Via Nettunense – Via Rufelli – Via Crocefisso – Via Villini – Ariccia /largo Porta Napoletana – Via Appia Nuova - Via Villini – Borgo Garibaldi – Albano Laziale /Corso Matteotti – SS 216 Via Gallerie di Sotto – Castelgandolfo /Viale Giovanni Paolo II – Via San Giovanni Battista della Salle – Via Ercolano – Via Santa Caterina – SS 7 Via Appia Nuova – Ciampino Aeroporto |



- Polo: Aprilia
- Serviti: IF
- Vc: L



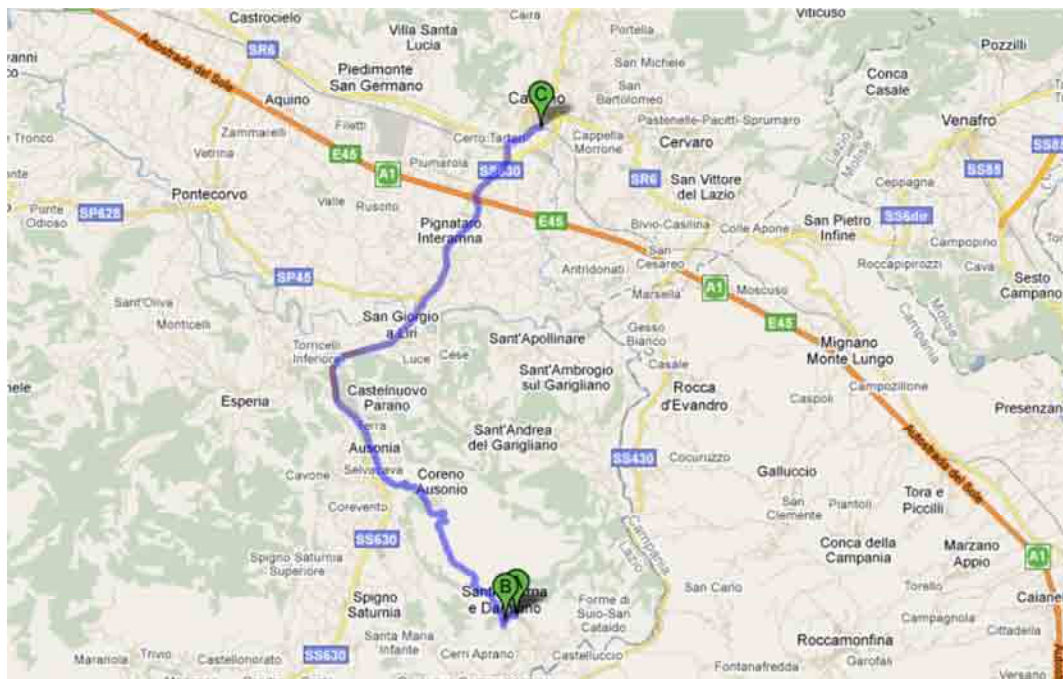
| | |
|------------------------------------|--|
| <i>Denominazione</i> | SE9 |
| <i>Comune partenza</i> | Aprilia |
| <i>Comune arrivo</i> | Ardea |
| <i>Capolinea</i> | Campoleone Scalo (stazione FS) – Viale Nuova Florida |
| <i>Lunghezza collegamento (Km)</i> | 27.0 |
| <i>Descrizione del percorso</i> | Campoleone Scalo (stazione FS) – SS 207 Via Nettunense – Aprilia /Corso Giovanni XXIII angolo via dei Mille – SS 207 Via Nettunense – SS 148 Pontina – Camillieri Vallelata – Fossignano /Via Fossignano – Via Apriliana – Ardea /Via Ardeatina – Via Severiana – Via Pratica di mare – Via Novara – Via Pisa – Ardea /Viale Nuova Florida |



- Polo: Aprilia
- Serviti: IF
- Vc: L



| | |
|------------------------------------|---|
| <i>Denominazione</i> | SE10 |
| <i>Comune partenza</i> | Castelforte |
| <i>Comune arrivo</i> | Cassino |
| <i>Capolinea</i> | Piazza Medaglie d'oro – Piazzale Ferrovia |
| <i>Lunghezza collegamento (Km)</i> | 31.6 |
| <i>Descrizione del percorso</i> | Castelforte/Piazza Medaglie d'oro – Via Fusco – Santi Cosma/Via Risorgimento – Via Vittorio Veneto – Via Garibaldi – Via Belvedere – Via Cavour – Via Aurito – Contrada Cardito – Via Belvedere – Contrada Poera – Coreno Ausonio/Strada Provinciale Vecchia Ausonia – Ausonia/SS 630 – San Giorgio al Liri/SS 630 – Pignataro Interamna/SS 630 – Via Casilina Nord - Viale Ivano e Bonomi – Cassino/Piazzale Ferrovia (stazione FS) |



- Polo: Formia/Gaeta
- Serviti: IF
- Vc: M



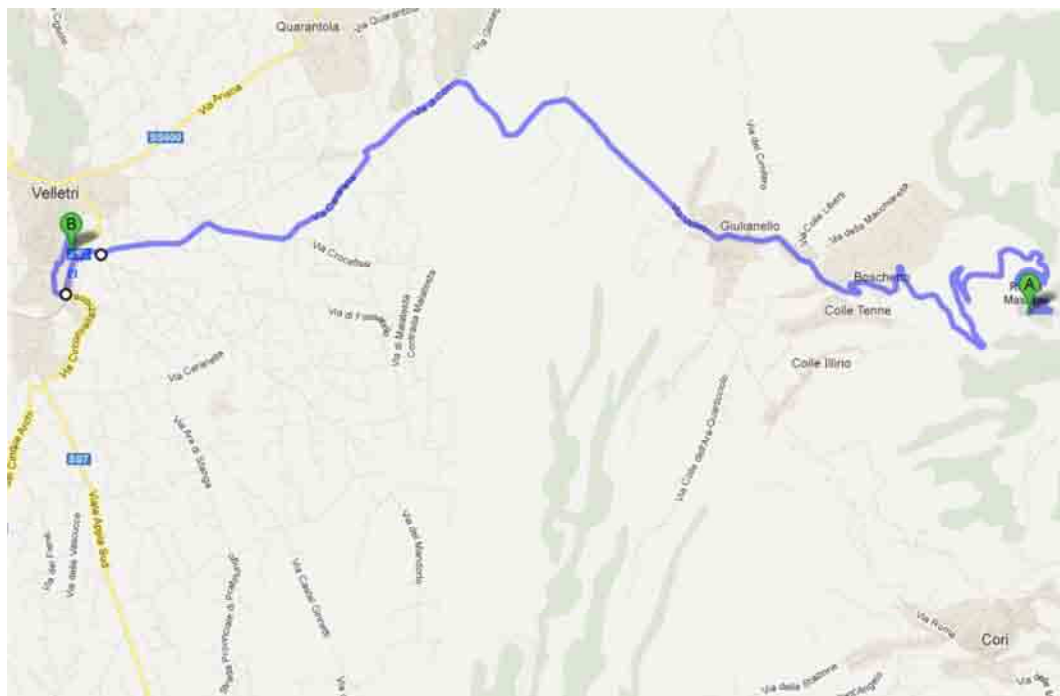
| | |
|------------------------------------|---|
| <i>Denominazione</i> | SE11 |
| <i>Comune partenza</i> | Rocca Massima |
| <i>Comune arrivo</i> | Segni |
| <i>Capolinea</i> | Largo Mariani – Piazza Risorgimento |
| <i>Lunghezza collegamento (Km)</i> | 11.4 |
| <i>Descrizione del percorso</i> | Rocca Massima/Largo Mariani – Via San Rocco – Via Roccamassima – Corso Vittorio Emanuele - Segni/Piazza Risorgimento |



- Polo: Cisterna (eventualmente servizio svolto da consorzio Comuni e/o cofinanziando servizio urbano di Segni)
- Vc: T



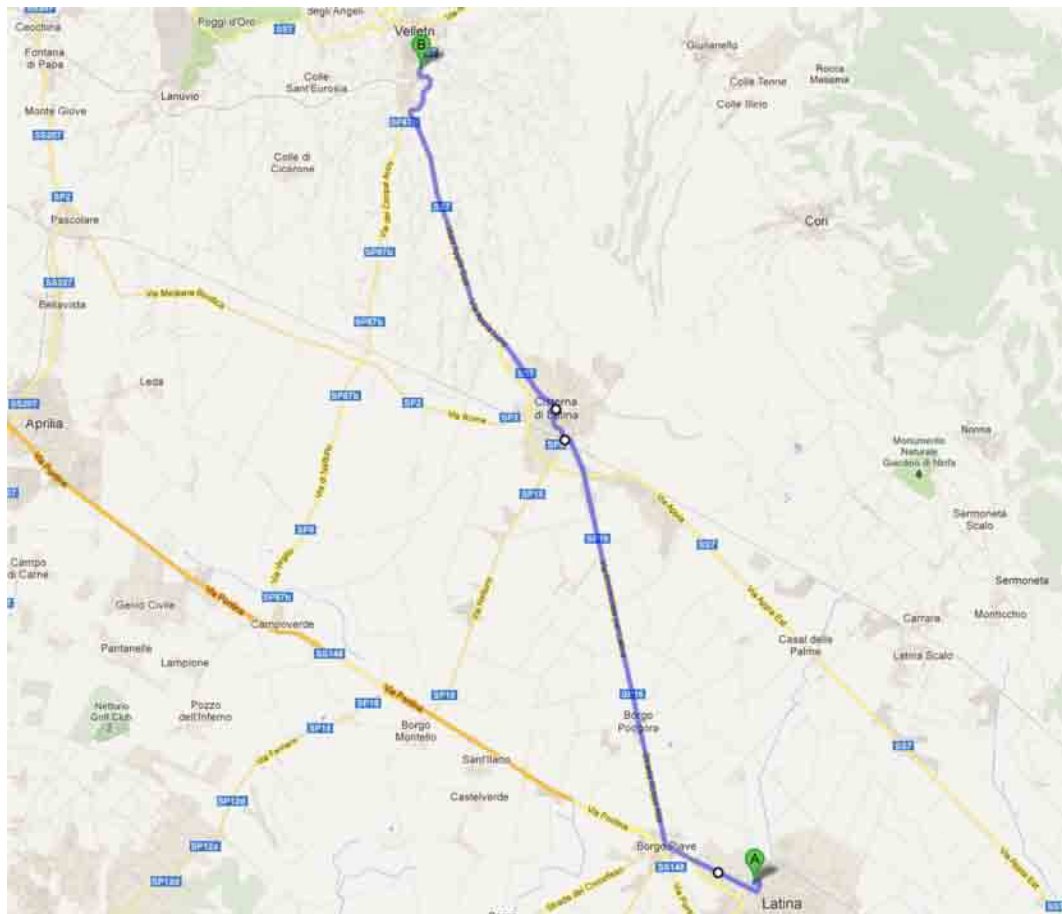
| | |
|------------------------------------|--|
| <i>Denominazione</i> | SE12e |
| <i>Comune partenza</i> | Rocca Massima |
| <i>Comune arrivo</i> | Velletri |
| <i>Capolinea</i> | Largo Mariani – Velletri/Ospedale |
| <i>Lunghezza collegamento (Km)</i> | 21.6 |
| <i>Descrizione del percorso</i> | Rocca Massima /Largo Mariani – Corso Trieste – SP Giulianello Rocca Massima – Giulianello/via Roccamassima – Giulianello /Via Artena – Via Velletri – Via di Cori – Via Caranella – Via Ferruccio Parri – Viale dei Volsci – Via Circonvallazione (stazione FS) – Via Martiri delle Fosse Ardeatine – Via A. Gramsci – Ospedale /Via degli Orti Ginnetti |



- Polo: Cisterna (eventualmente servizio svolto da consorzio Comuni e/o cofinanziando servizio urbano di Velletri)
- Serviti: PO (osp. di Velletri), IF
- Vc: T



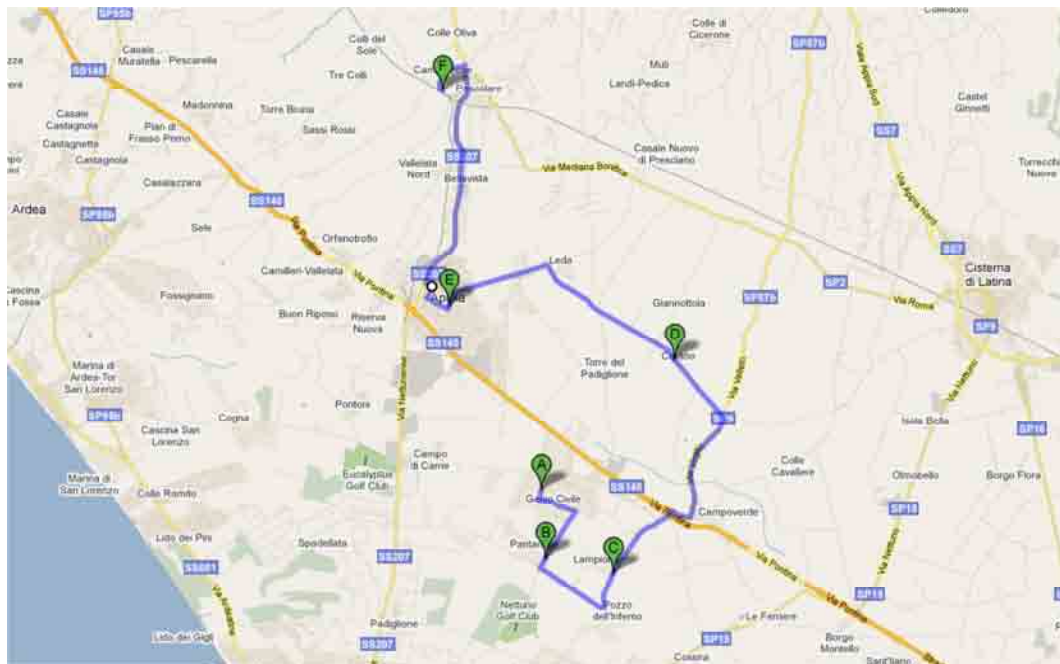
| | |
|------------------------------------|---|
| <i>Denominazione</i> | SE13e |
| <i>Comune partenza</i> | Latina |
| <i>Comune arrivo</i> | Velletri |
| <i>Capolinea</i> | Viale le Corbusier – Via Circonvallazione (stazione FS) |
| <i>Lunghezza collegamento (Km)</i> | 28.2 |
| <i>Descrizione del percorso</i> | Latina/Viale le Corbusier – Via Carlo Romagnoli – Via Piave – Borgo Piave – SP 16 Strada Acque Alte – Borgo Podgora – SP 16 Via Provinciale per Latina – Cisterna/Corso della Repubblica – Via Brigate Partigiane – Via Po – Via Roma – Via Appia Nord – Velletri/Via Circonvallazione (stazione FS) |



- Polo: Latina/Cisterna
- Serviti: IF
- Vc: L



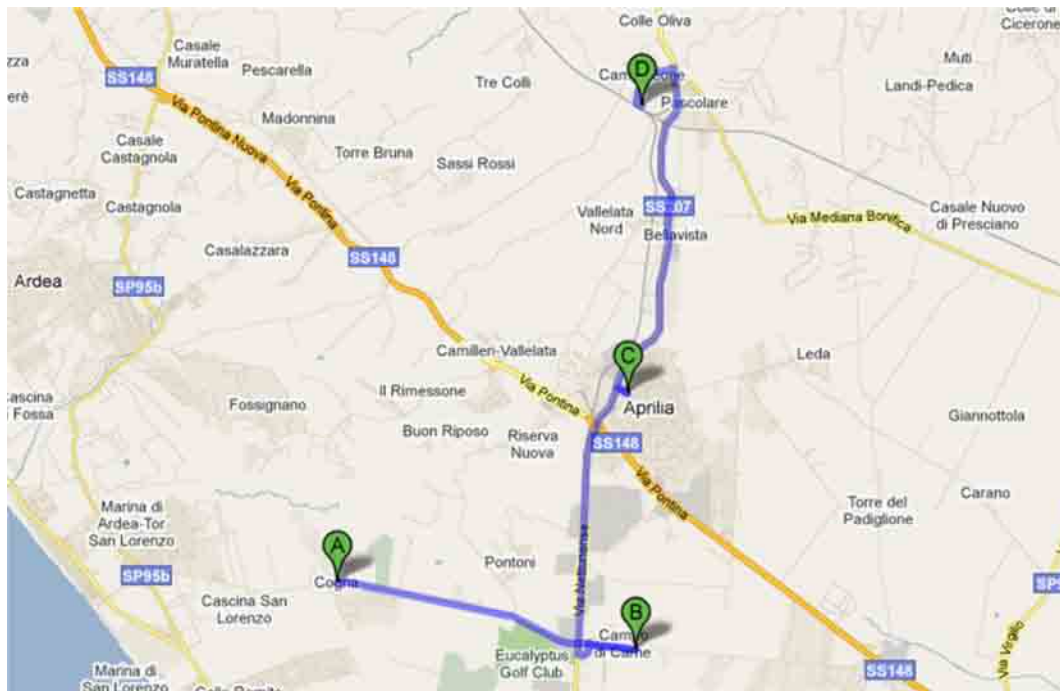
| | |
|------------------------------------|---|
| <i>Denominazione</i> | 1,2 |
| <i>Comune partenza</i> | Aprilia |
| <i>Comune arrivo</i> | Aprilia |
| <i>Capolinea</i> | Genio Civile/Via Aterno – Campoleone Scalo (stazione FS) |
| <i>Lunghezza collegamento (Km)</i> | 30.3 |
| <i>Descrizione del percorso</i> | Genio Civile/Via Aterno – Via Genio Civile – Via Chienti – Via Selciatela – Pantanelle/Via del Querceto – Via Pantanelle – Pozzo dell'Inferno/Via Cinque Archi – Lampione/Via Cinque Archi – SP 87b Via Mediana – Campoverde/Via Virgilio - Carano/via Carano - Via Carroceto - Via Costantino - Via Alcide de Gasperi - Via Giacomo Matteotti - Via dei Mille - Aprilia/Corso Giovanni XXIII - SS 207 Via Nettunense – Via Campoleone Scalo - Campoleone Scalo (stazione FS) |



- Polo: Aprilia
- Serviti: IF
- Vc: L



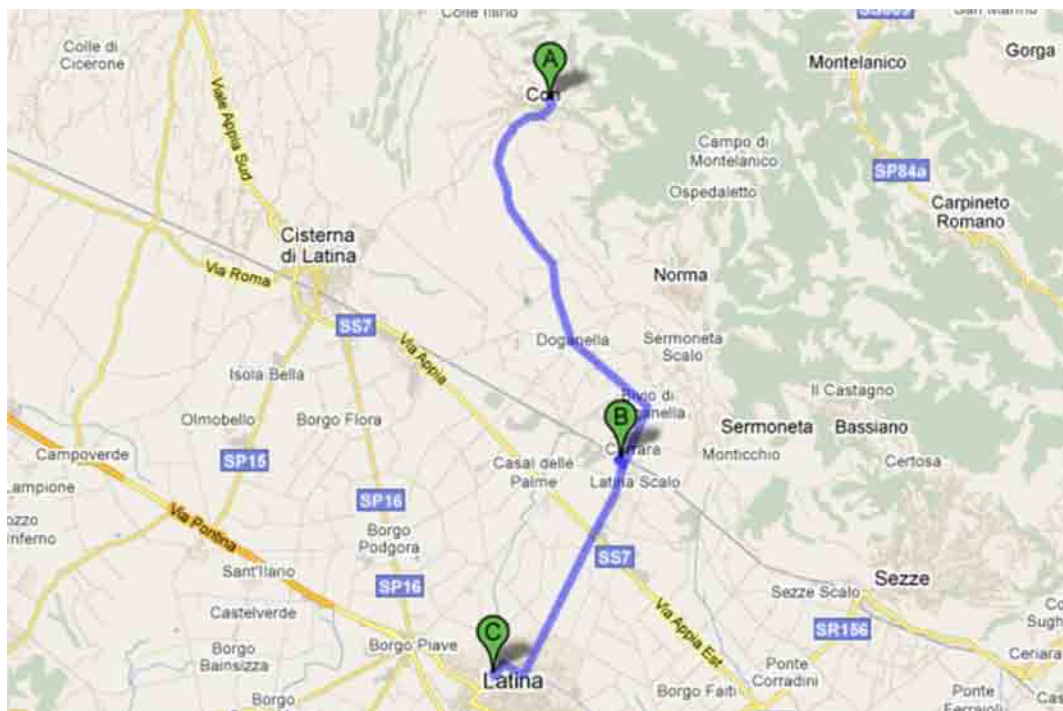
| | |
|------------------------------------|---|
| <i>Denominazione</i> | 1,5 |
| <i>Comune partenza</i> | Aprilia |
| <i>Comune arrivo</i> | Aprilia |
| <i>Capolinea</i> | Cogna/Via della Cogna – Campoleone Scalo (stazione FS) |
| <i>Lunghezza collegamento (Km)</i> | 20.0 |
| <i>Descrizione del percorso</i> | Cogna/Via della Cogna – Campo di Carne/Via Genio Civile – SS 207 Via Nettunense – Aprilia/Corso Giovanni XXIII – SS 207 Via Nettunense - Via Campoleone Scalo - Campoleone Scalo (Stazione FS) |



- Polo: Aprilia
- Serviti: IF
- Vc: L



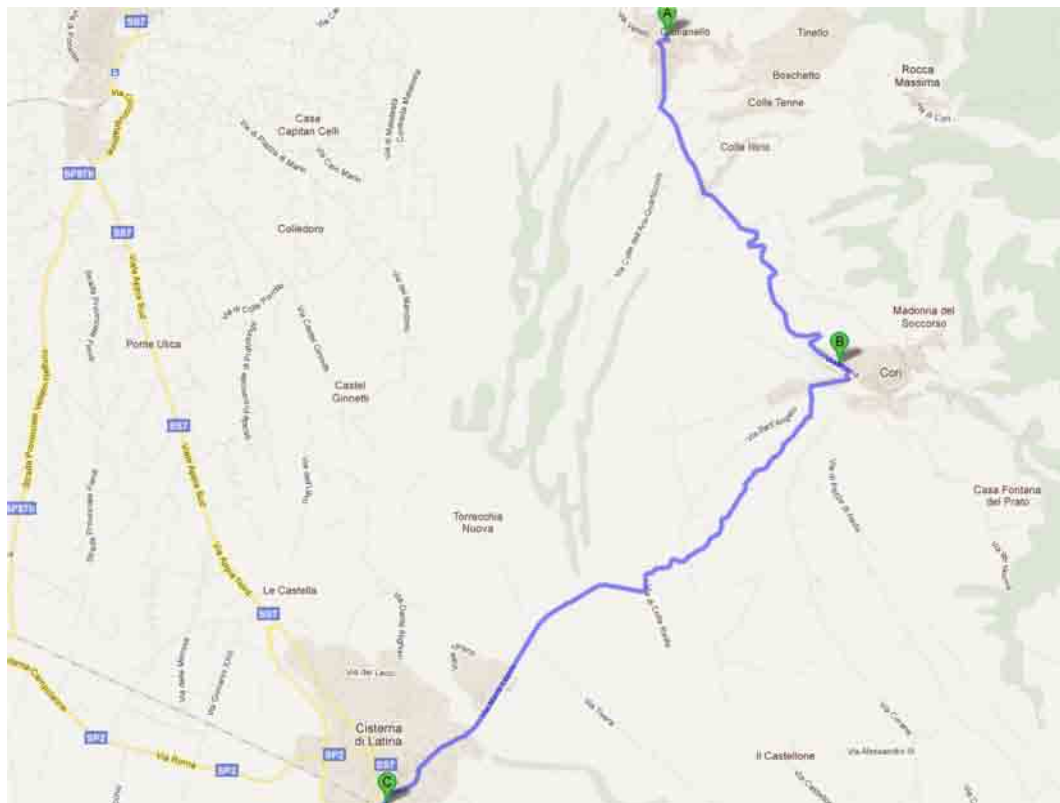
| | |
|------------------------------------|---|
| <i>Denominazione</i> | 2,1 |
| <i>Comune partenza</i> | Cori |
| <i>Comune arrivo</i> | Latina |
| <i>Capolinea</i> | Piazza Signina – Viale Le Corbusier |
| <i>Lunghezza collegamento (Km)</i> | 25.1 |
| <i>Descrizione del percorso</i> | Cori /Piazza Signina – Via Giacomo Leopardi – Via Sotto Le Mura – Via Madonna Delle Grazie – Via Corana – Via Le Pastine – Latina Scalo /Via Cupido – Latina/Piazzale Caetani (Stazione FS) – Viale della Stazione – Via Epitaffio – Via Milazzo – Viale Giulio Cesare - Latina /Viale Le Corbusier |



- Polo: Latina
- Serviti: IF
- Vc: M



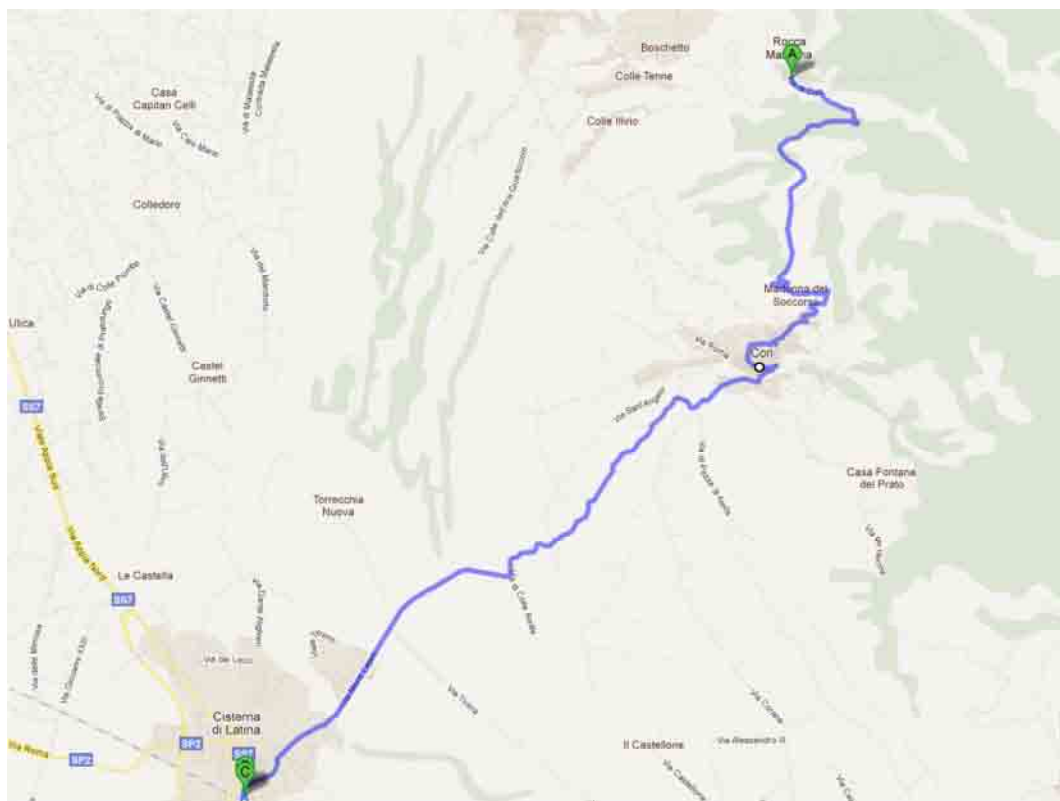
| | |
|------------------------------------|---|
| <i>Denominazione</i> | 2,2e |
| <i>Comune partenza</i> | Cori/Giulianello |
| <i>Comune arrivo</i> | Cisterna |
| <i>Capolinea</i> | Giulianello/Via Artena – Piazza S. D'Acquisto (stazione FS) |
| <i>Lunghezza collegamento (Km)</i> | 17.1 |
| <i>Descrizione del percorso</i> | Giulianello/Via Artena – Via Anita Garibaldi – Cori/Via Roma – Via dell' Annunziata – Via dei Monti Lepini – Cisterna/Via Mascherpa –Piazza Salvo D'Acquisto (stazione FS) |



- Polo: Cisterna
- Serviti: IF
- Vc: M



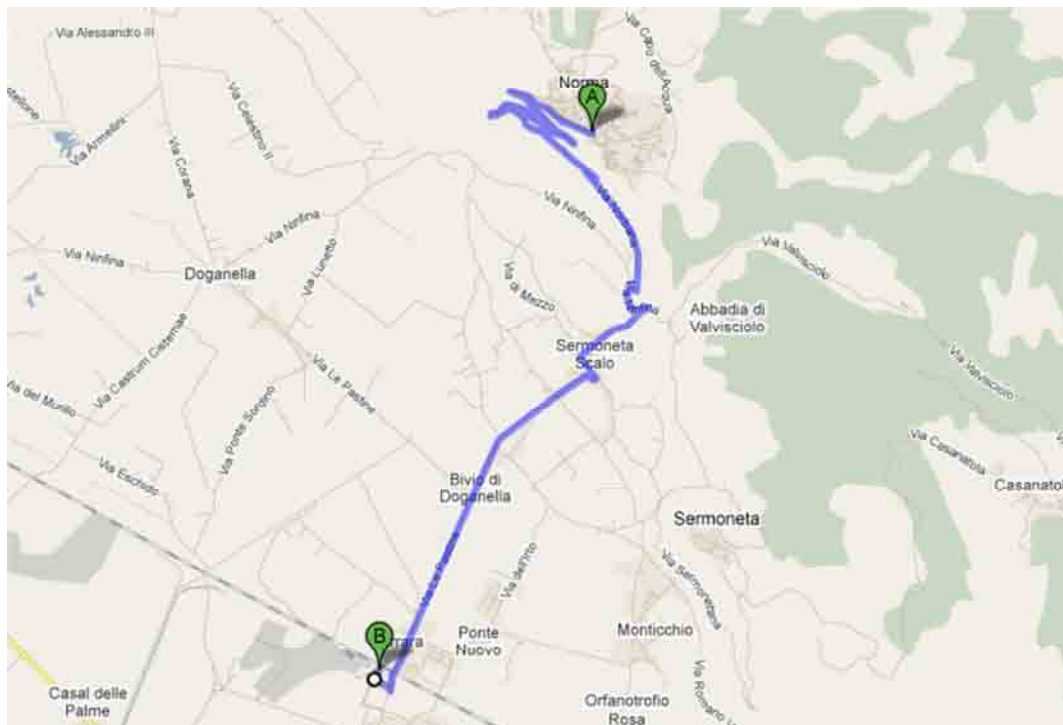
| | |
|------------------------------------|--|
| <i>Denominazione</i> | 2,3e |
| <i>Comune partenza</i> | Rocca Massima |
| <i>Comune arrivo</i> | Cisterna |
| <i>Capolinea</i> | Largo Mariani – Piazza S. D’Acquisto (stazione FS) |
| <i>Lunghezza collegamento (Km)</i> | 19.3 |
| <i>Descrizione del percorso</i> | Rocca Massima/Largo Mariani – Via Cori – Via per Roccamassima – Via di valle Sugatti – Via Casalotto – Cori/Via Fratelli Cervi – Cori/Via Don Minzioni – Cori/Via G. Marconi – Via Madonna delle Grazie – Via dei Monti Lepini – Cisterna/Via Mascherpa – Piazza Salvo D’Acquisto (Stazione FS) |



- Polo: Cisterna
- Serviti: IF
- Vc: M



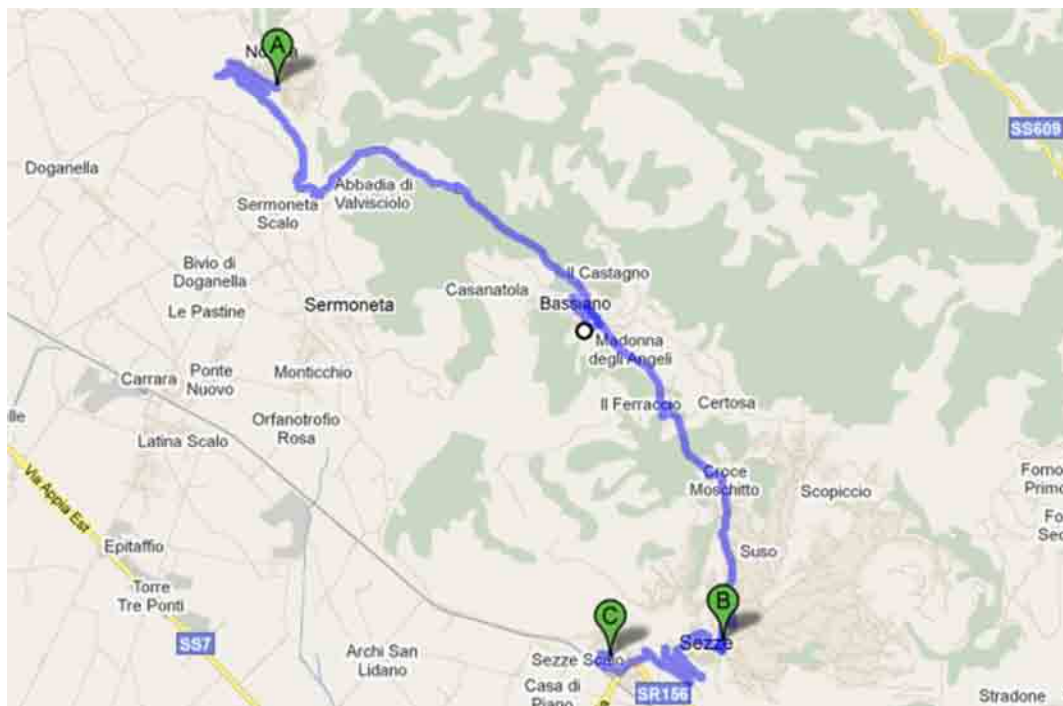
| | |
|------------------------------------|--|
| <i>Denominazione</i> | 4,1 |
| <i>Comune partenza</i> | Norma |
| <i>Comune arrivo</i> | Latina |
| <i>Capolinea</i> | Piazza Roma – Piazzale Caetani (stazione FS) |
| <i>Lunghezza collegamento (Km)</i> | 11.4 |
| <i>Descrizione del percorso</i> | Norma /Piazza Roma – Via Norbana – Sermoneta Scalo /Via Norbana – Via Sermonetana – Via Le Pastine – Via Cupido – Latina /Piazzale Caetani (stazione FS) |



- Polo: Latina
- Serviti: IF
- Vc: M



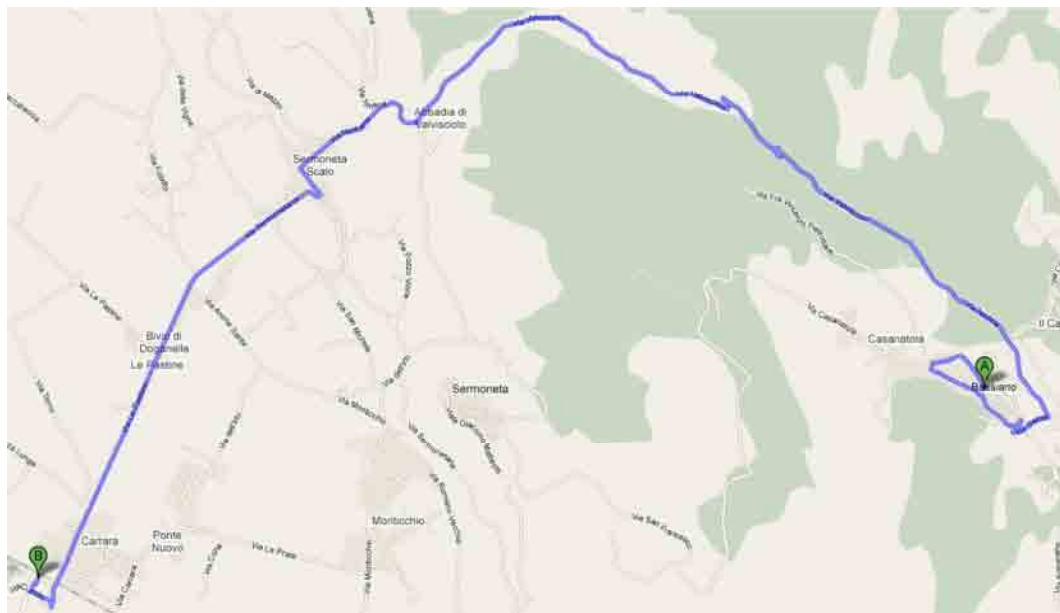
| | |
|------------------------------------|---|
| <i>Denominazione</i> | 4,2 |
| <i>Comune partenza</i> | Norma |
| <i>Comune arrivo</i> | Sezze |
| <i>Capolinea</i> | Piazza Roma – Via Bari (stazione FS) |
| <i>Lunghezza collegamento (Km)</i> | 28.6 |
| <i>Descrizione del percorso</i> | Norma /Piazza Roma – Via Norbana – Via Ninfina – Via Valvisciolo – Via Ninfina – Bassiano /Via Sezze – Via Valvisciolo – Via Ninfina – Via Sezze – Via Bassiano – Via Ponticello – Ospedale Civile San Carlo da Sezze – Via Fanfara – Via del Mattatoio – Via Chiesa Nuova – Via Calabria – SS 156 Corso della Repubblica – Via Puglie – Sezze /Via Bari (stazione FS) |



- Polo: Latina
- Serviti: PO, IF
- Vc: T



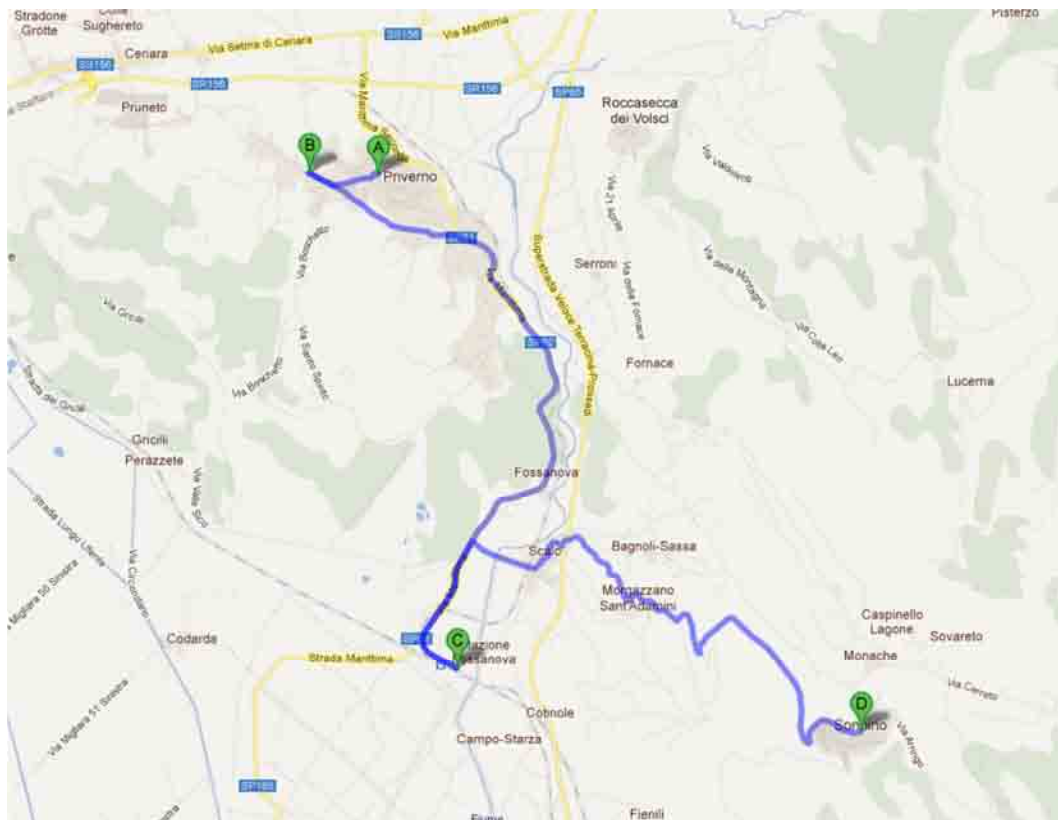
| | |
|------------------------------------|--|
| <i>Denominazione</i> | 4,3 |
| <i>Comune partenza</i> | Bassiano |
| <i>Comune arrivo</i> | Latina |
| <i>Capolinea</i> | Piazza G: Matteotti – Piazzale Castani (stazione FS) |
| <i>Lunghezza collegamento (Km)</i> | 13.2 |
| <i>Descrizione del percorso</i> | Bassiano/Piazza G.Matteotti – Via Sezze – Via Valvisciolo – Via Ninfina – Via Valvisciolo – Sermoneta Scalo/Via Norbana - Via Sermonetana – Via Le Pastine – Via Cupido - Latina/Piazzale Castani (stazione FS) |



- Polo: Latina
- Serviti: IF
- Vc: M



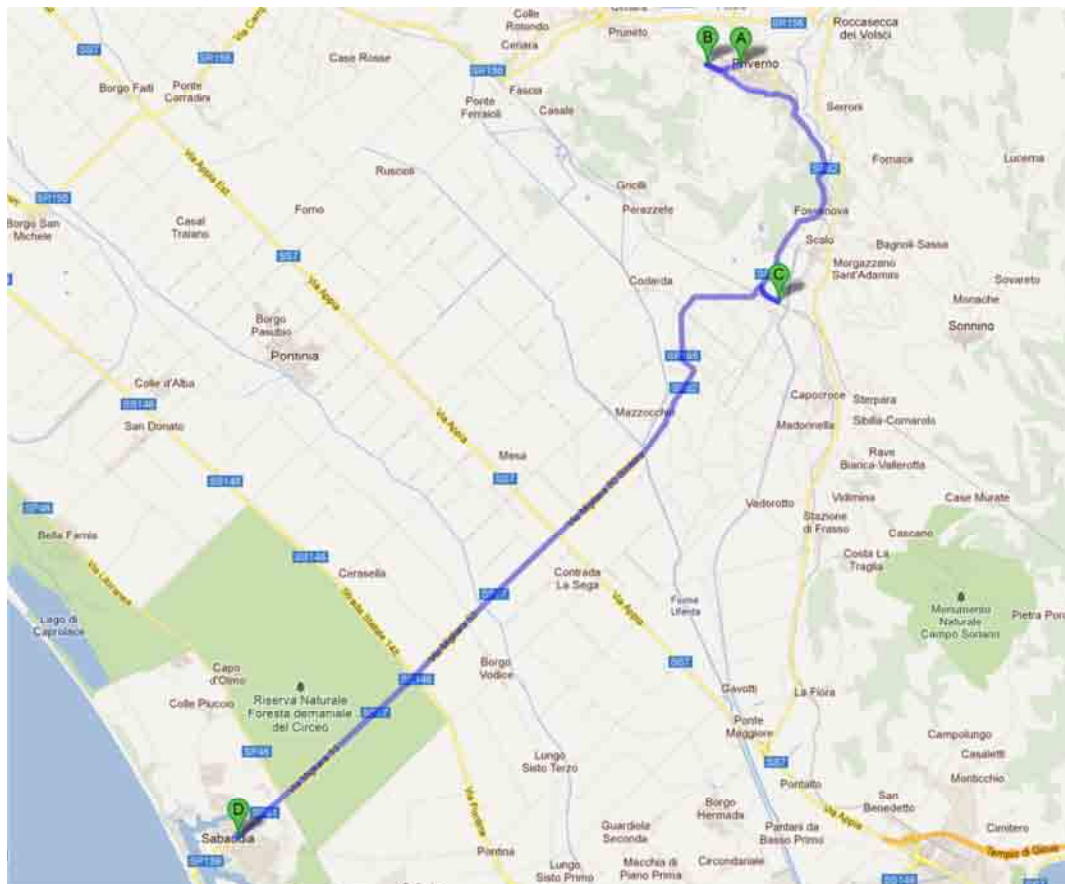
| | |
|------------------------------------|---|
| <i>Denominazione</i> | 5,1 |
| <i>Comune partenza</i> | Priverno |
| <i>Comune arrivo</i> | Sonnino |
| <i>Capolinea</i> | Via degli Orti – Via Pellegrini |
| <i>Lunghezza collegamento (Km)</i> | 18.9 |
| <i>Descrizione del percorso</i> | Priverno /Via degli Orti – Ospedale Via Madonna delle Grazie – SP 62 Via Marittima – Via Stazione di Fossanova (stazione FS) – Via Morgazzano – Sonnino /Via Pellegrini |



- Polo: Terracina/Priverno
- Serviti: PO (osp. di Priverno), IF
- Vc: M



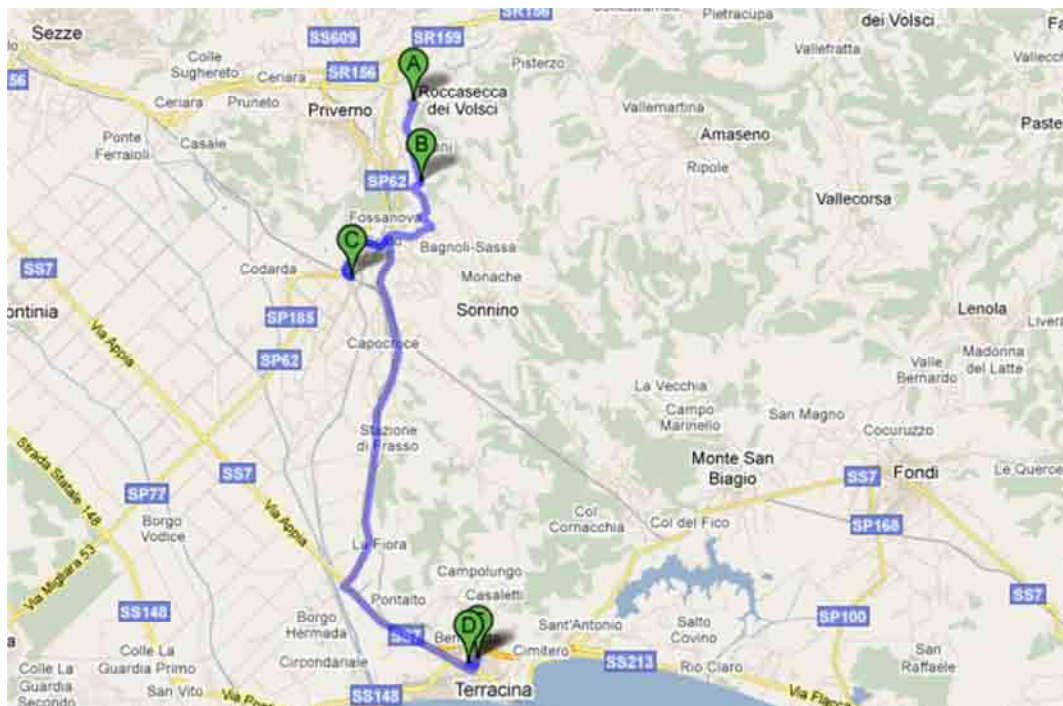
| | |
|------------------------------------|---|
| <i>Denominazione</i> | 5,2 |
| <i>Comune partenza</i> | Priverno |
| <i>Comune arrivo</i> | Sabaudia |
| <i>Capolinea</i> | Via degli Orti – Piazza Oberdan |
| <i>Lunghezza collegamento (Km)</i> | 30.7 |
| <i>Descrizione del percorso</i> | Priverno /Via degli Orti – Ospedale Via Madonna delle Grazie – Via Marittima, SP 62 – Via Stazione di Fossanova (stazione FS) – Strada Migliara 50 destra – Sabaudia /Via Migliara 53, SP 77 – Via Principe Biancamano – Piazza Oberdan |



- Polo: Terracina/Priverno
- Serviti: PO (osp. di Priverno), IF
- Vc: L



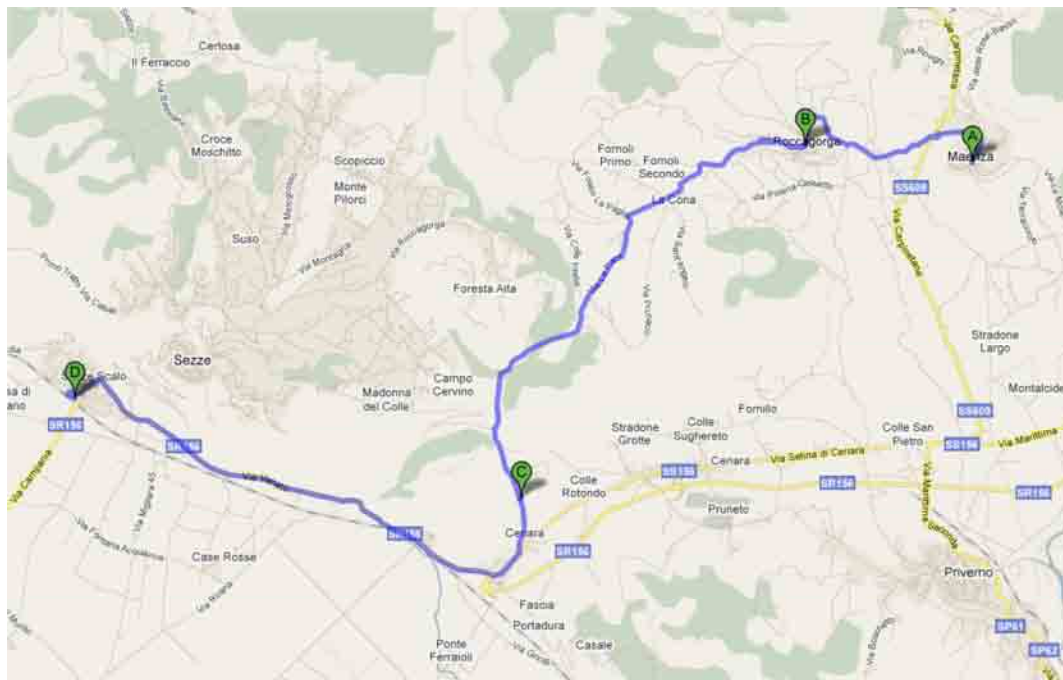
| | |
|------------------------------------|--|
| <i>Denominazione</i> | 5,3e |
| <i>Comune partenza</i> | Roccasecca dei Volsci |
| <i>Comune arrivo</i> | Terracina |
| <i>Capolinea</i> | Piazza Santa Maria – Via della Stazione (stazione FS) |
| <i>Lunghezza collegamento (Km)</i> | 33.6 |
| <i>Descrizione del percorso</i> | Roccasecca dei Volsci /Piazza Santa Maria – Via Latina – Via 21 Aprile – Fornace /Via della Fornace – Via Santa Maria La Sassa – Via Fontanella – Via della Sassa – SP 62 Via Marittima – Priverno /Via Stazione di Fossanova (stazione FS) - SP 62 – Superstrada Terracina Prossedi – SS 7 – Via Napoli – Ospedale Via Firenze – Via Napoli - Terracina /Via della Stazione (stazione FS) |



- Polo: Terracina/Priverno
- Serviti: PO (osp. di Priverno), IF
- Vc: M



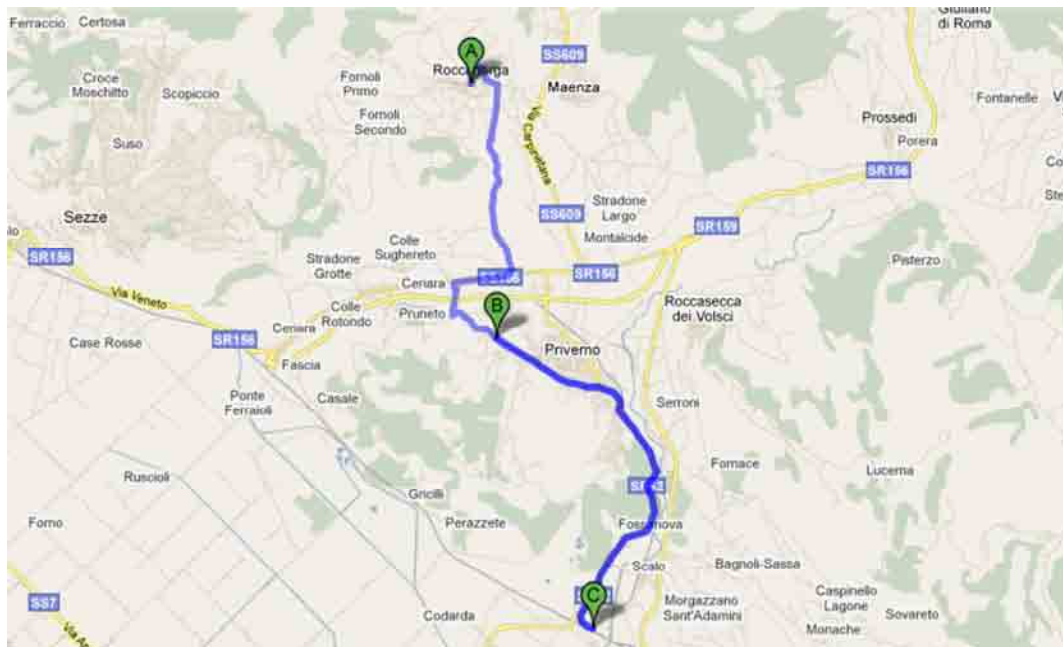
| | |
|------------------------------------|---|
| <i>Denominazione</i> | 5,5 |
| <i>Comune partenza</i> | Maenza |
| <i>Comune arrivo</i> | Sezze |
| <i>Capolinea</i> | Piazza Santa Reparata– Corso della Repubblica (stazione FS) |
| <i>Lunghezza collegamento (Km)</i> | 19.3 |
| <i>Descrizione del percorso</i> | Maenza/Piazza S. Reparata - Via La Rocca - Via Borgo Sant'Antonio - Roccagorga/Piazza 6 Gennaio – Via Cristoforo Colombo – Via Borgo Madonna – Via La Pace – La Cona/Fornoli – Strada del macchione – Via Ceriara – SR 156 Via Veneto – Sezze/Corso della Repubblica (Stazione FS) |



- Polo: Terracina/Priverno
- Serviti: IF
- Vc: T



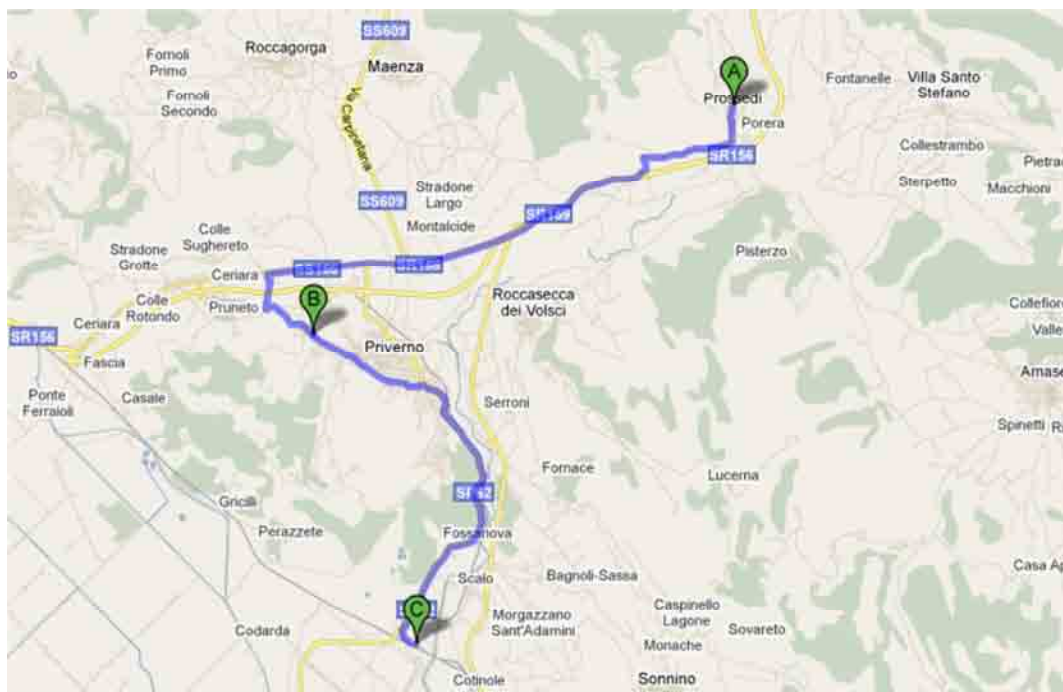
| | |
|------------------------------------|--|
| <i>Denominazione</i> | 5,6 |
| <i>Comune partenza</i> | Roccagorga |
| <i>Comune arrivo</i> | Priverno |
| <i>Capolinea</i> | Piazza 6 Gennaio – Via Stazione di Fossanova (stazione FS) |
| <i>Lunghezza collegamento (Km)</i> | 17.4 |
| <i>Descrizione del percorso</i> | Roccagorga /Piazza 6 Gennaio – Corso della Repubblica - Via Borgo Sant'Antonio – Via Torretta Rocchiggiana – Via Setina di Ceriara – Via Ponte Barilotto - Ospedale Via Madonna delle Grazie - Via della Valle - SP 62 Via Marittima – Priverno /Via Stazione di Fossanova (stazione FS) |



- Polo: Terracina/Priverno
- Serviti: PO (osp. di Priverno), IF
- Vc: M



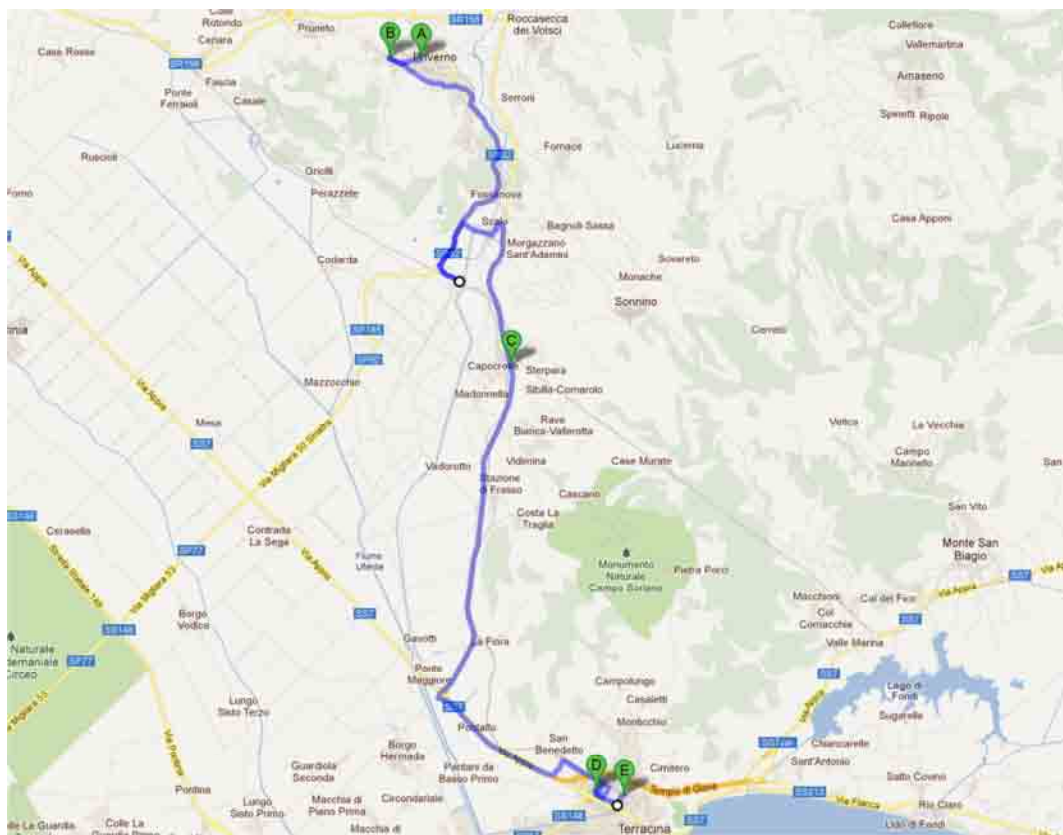
| | |
|------------------------------------|---|
| <i>Denominazione</i> | 5,7 |
| <i>Comune partenza</i> | Prossedi |
| <i>Comune arrivo</i> | Priverno |
| <i>Capolinea</i> | Piazza Umberto I - Via Stazione di Fossanova (stazione FS) |
| <i>Lunghezza collegamento (Km)</i> | 21.5 |
| <i>Descrizione del percorso</i> | Prossedi /Piazza Umberto I – Via principessa Augusta Gabrielli – Via marittima – SR 156 Via Marittima – Via Setina di Ceriara – Via Ponte Barilotto - Ospedale Via Madonna delle Grazie - Via della Valle - SP 62 Via Marittima – Priverno /Via Stazione di Fossanova (stazione FS) |



- Polo: Terracina/Priverno
- Serviti: PO (osp. di Priverno), IF
- Vc: M



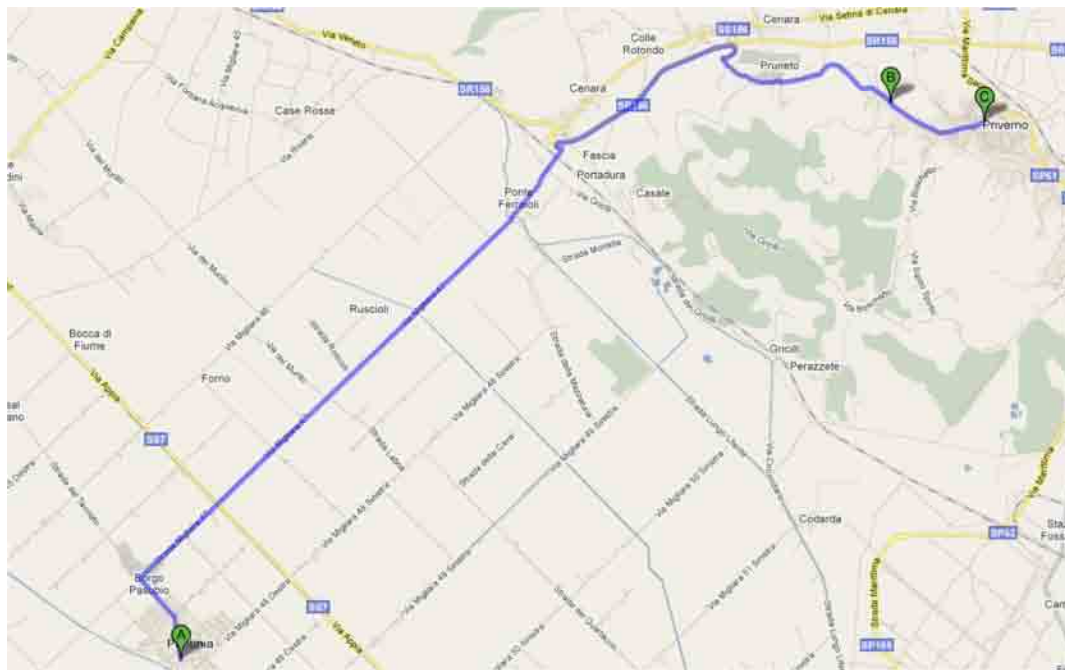
| | |
|------------------------------------|---|
| <i>Denominazione</i> | 5,8 |
| <i>Comune partenza</i> | Priverno |
| <i>Comune arrivo</i> | Terracina |
| <i>Capolinea</i> | Via degli Orti – Via della Stazione (stazione FS) |
| <i>Lunghezza collegamento (Km)</i> | 33.8 |
| <i>Descrizione del percorso</i> | Priverno /Via degli Orti – Via Salvo D’Acquisto – Ospedale Via Madonna delle Grazie – Via Stazione di Fossanova (stazione FS) – SP 62 Via Marittima - Superstrada Veloce Terracina Prossedi – SS 7 Via Appia – Via Napoli – Terracina /Ospedale Via Firenze – Terracina /Via della Stazione (stazione FS) |



- Polo: Terracina/Priverno
- Serviti: PO (osp. di Priverno, osp. di Terracina), IF
- Vc: L



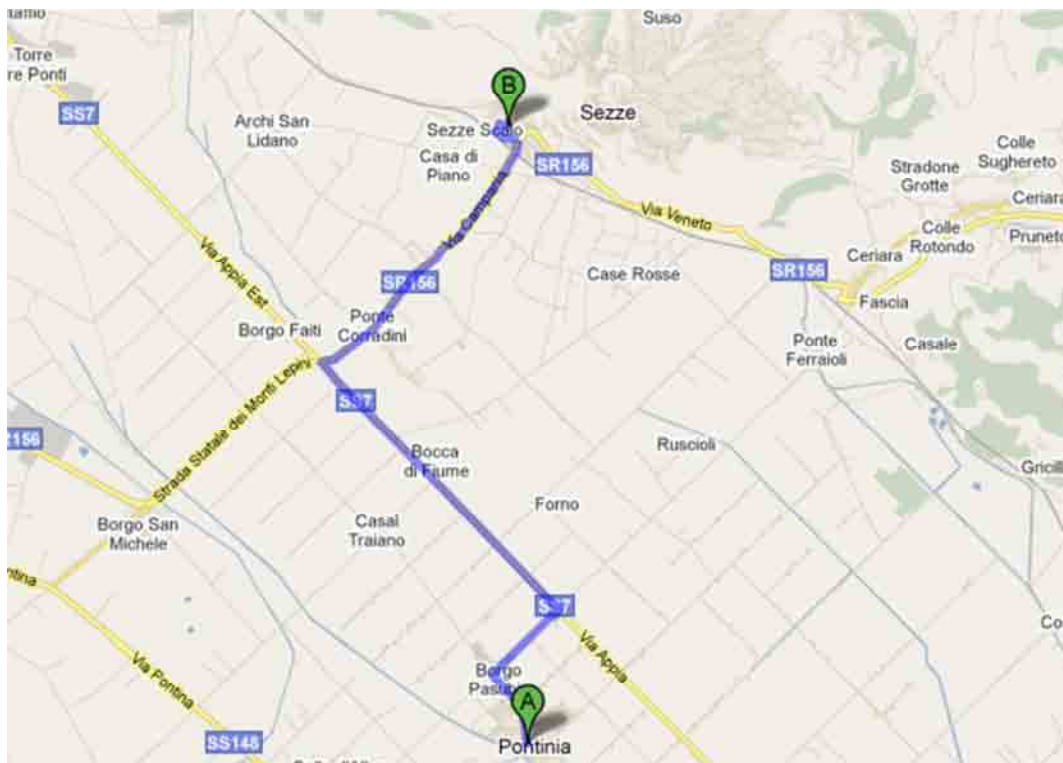
| | |
|------------------------------------|--|
| <i>Denominazione</i> | 5,11 |
| <i>Comune partenza</i> | Pontinia |
| <i>Comune arrivo</i> | Priverno |
| <i>Capolinea</i> | Viale G. Cesare – Via degli Orti |
| <i>Lunghezza collegamento (Km)</i> | 17.5 |
| <i>Descrizione del percorso</i> | Pontinia /Viale G.Cesare – Via Napoli – Via Trieste – Strada Migliara 47 – Via Ponte Ferraioli – SR 156 – Priverno/Ospedale Via Madonna delle Grazie – Via Salvo d’Acquisto – Via degli Orti |



- Polo: Terracina/Priverno
- Serviti: PO (osp. di Priverno)
- Vc: L



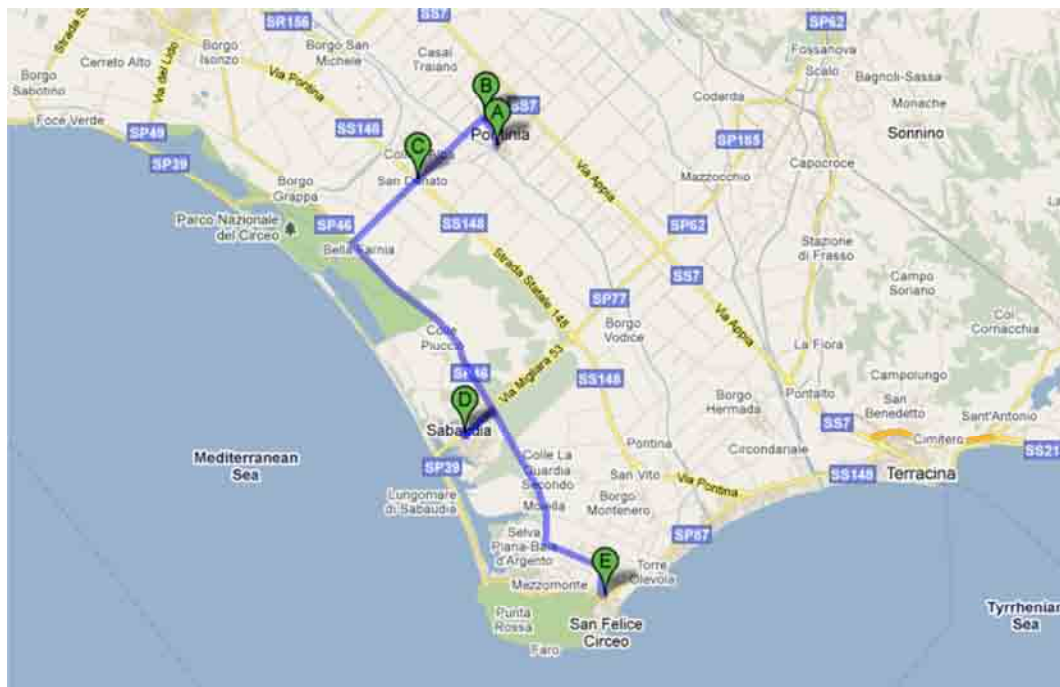
| | |
|------------------------------------|--|
| <i>Denominazione</i> | 5,12 |
| <i>Comune partenza</i> | Pontinia |
| <i>Comune arrivo</i> | Sezze |
| <i>Capolinea</i> | Viale Giulio Cesare – Via Bari (Stazione) |
| <i>Lunghezza collegamento (Km)</i> | 14.3 |
| <i>Descrizione del percorso</i> | Pontinia/Viale Giulio Cesare – Via Napoli – Borgo Pasubio/Via Trieste – Strada Migliora 47 – SS 7 Via Appia – SR 156 Via Campania – Via Puglie - Sezze/Via Bari (Stazione FS) |



- Polo: Terracina
- Serviti: IF
- Vc: L



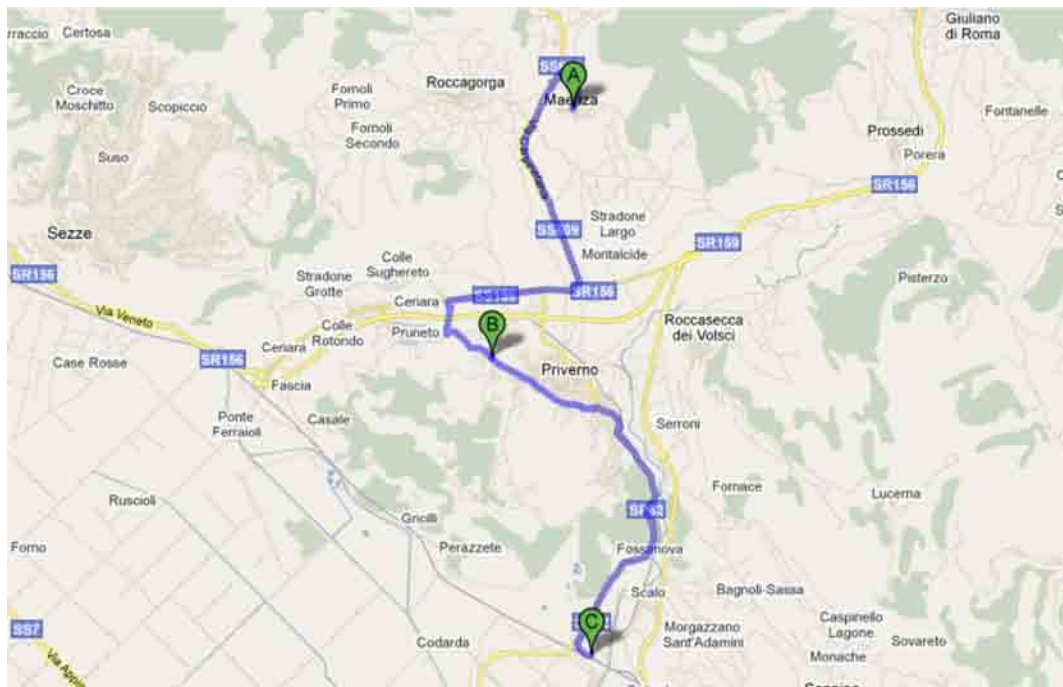
| | |
|------------------------------------|---|
| <i>Denominazione</i> | 5,13 |
| <i>Comune partenza</i> | Pontinia |
| <i>Comune arrivo</i> | San Felice al Circeo |
| <i>Capolinea</i> | Viale Giulio Cesare – Via Domenichelli |
| <i>Lunghezza collegamento (Km)</i> | 30.8 |
| <i>Descrizione del percorso</i> | Pontinia /Viale Giulio Cesare – Via Napoli - Via Trieste - Borgo Pasubio /Piazza Pasubio – Borgo San Donato /Strada Migliara 47 - Bella Farnia /Via Litoranea - Via Principe Biancamano – Sabaudia /Piazza Oberdan – Via Biancamano – Molella /Via Litoranea – Via Vigne di Circe – Via Montenero - San Felice /Via Domenichelli |



- Polo: Terracina
- Vc: L



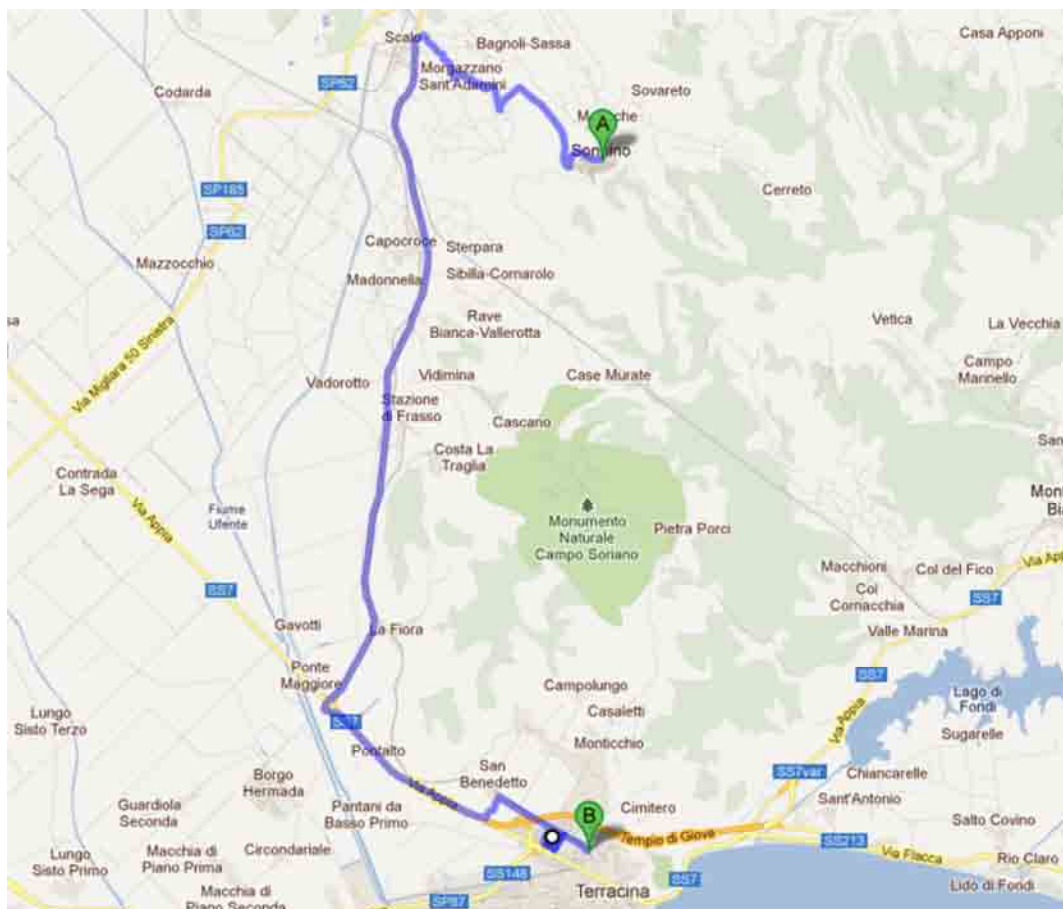
| | |
|------------------------------------|---|
| <i>Denominazione</i> | 5,15 |
| <i>Comune partenza</i> | Maenza |
| <i>Comune arrivo</i> | Priverno |
| <i>Capolinea</i> | Piazza Santa Reparata - Via Stazione di Fossanova (Stazione FS) |
| <i>Lunghezza collegamento (Km)</i> | 19.6 |
| <i>Descrizione del percorso</i> | Maenza /Via La Rocca – Via Carpinetana - Via Setina di Ceriara – Via Ponte Barilotto - Ospedale Via Madonna delle Grazie - Via della Valle - SP 62 Via Marittima – Priverno /Via Stazione di Fossanova (Stazione FS) |



- Polo: Terracina/Priverno
- Serviti: PO (osp. di Priverno), IF
- Vc: M



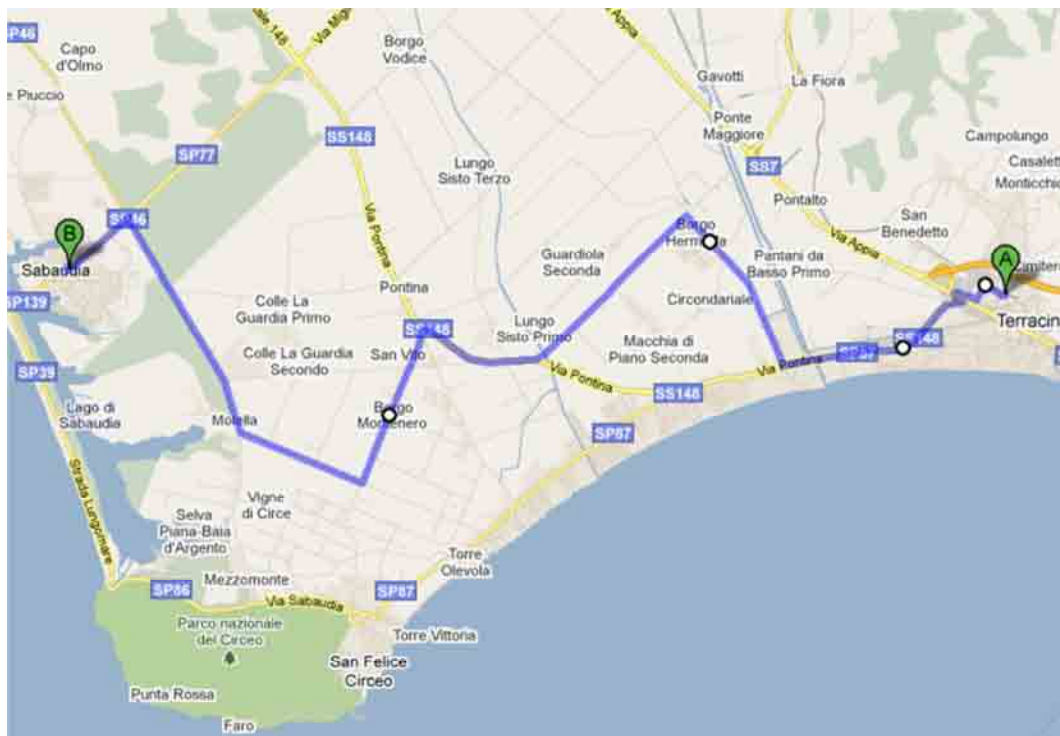
| | |
|------------------------------------|---|
| <i>Denominazione</i> | 5,16e |
| <i>Comune partenza</i> | Sonnino |
| <i>Comune arrivo</i> | Terracina |
| <i>Capolinea</i> | Via Pellegrini – Via della Stazione (stazione FS) |
| <i>Lunghezza collegamento (Km)</i> | 27.2 |
| <i>Descrizione del percorso</i> | Sonnino /Via Pellegrini – Via San Francesco – Via Morgazzano – Sonnino Scalo – Superstrada veloce Terracina Prossedi – SS 7 Via Appia – Via Napoli – Terracina/Ospedale Via Firenze – Terracina /Via della Stazione (stazione FS) |



- Polo: Terracina
- Serviti: PO (osp. di Terracina), IF
- Vc: L



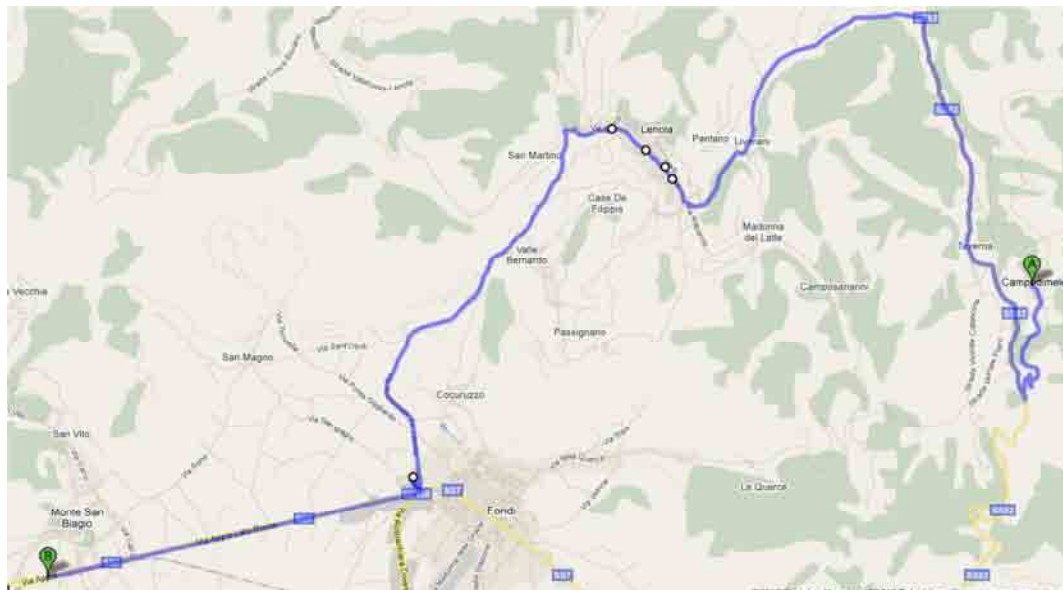
| | |
|------------------------------------|---|
| <i>Denominazione</i> | 6,4 |
| <i>Comune partenza</i> | Terracina |
| <i>Comune arrivo</i> | Sabaudia |
| <i>Capolinea</i> | Piazzale della Stazione – Piazza Oberdan |
| <i>Lunghezza collegamento (Km)</i> | 27.3 |
| <i>Descrizione del percorso</i> | Terracina /Piazzale della Stazione – Via Appia Antica – Via Caposele – Ospedale Via Firenze – SS 148 – Via Pantani da Basso – Borgo Hermada /Viale C. Battisti – SP 77 – SS 148 Pontina – Borgo Montenero /Via Montenero – Via della Molella – Via Litoranea – Via Biancamano – Sabaudia /Piazza Oberdan |



- Polo: Terracina
- Serviti: PO (osp. di Terracina), IF
- Vc: L



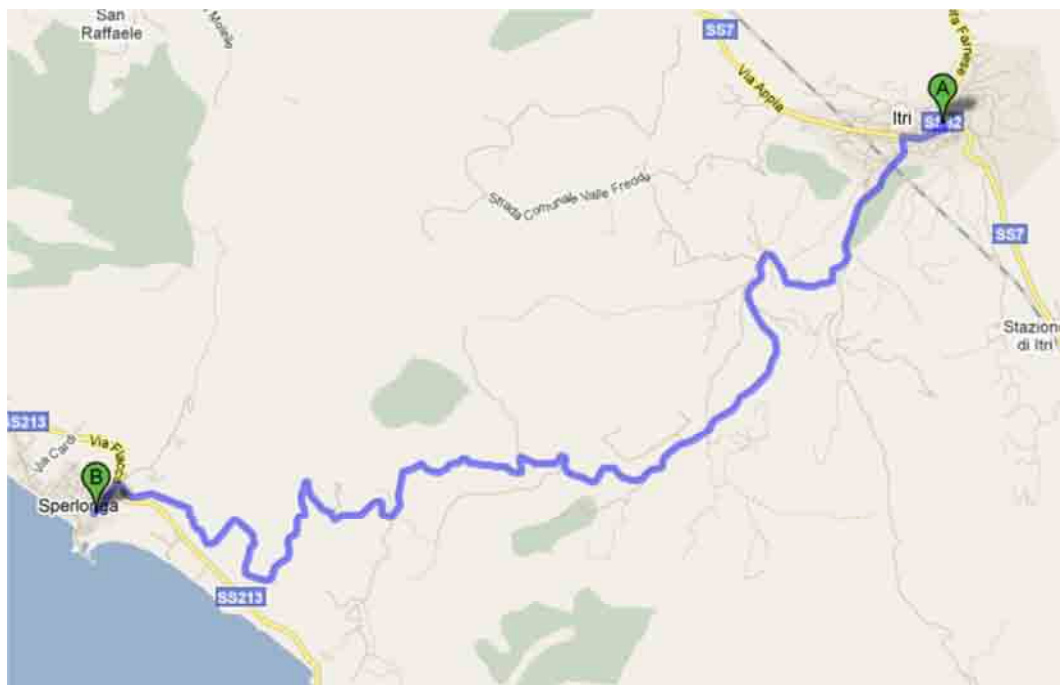
| | |
|------------------------------------|---|
| <i>Denominazione</i> | 7,09 |
| <i>Comune partenza</i> | Monte San Biagio |
| <i>Comune arrivo</i> | Lenola/Campodimele |
| <i>Capolinea</i> | SS 7 Via Appia/Via Cagnasino (stazione FS) – Largo Santuario del Colle (Lenola) – Corso Trento (Campodimele) |
| <i>Lunghezza collegamento (Km)</i> | 15.2/31.7 |
| <i>Descrizione del percorso</i> | Monte San Biagio /SS 7 Via Appia/Via Cagnasino (stazione FS) – SS 7 Appia – Via San Magno – Fondi/Ospedale San Giovanni di Dio – Via Provinciale per Lenola – Via 25 Aprile – Via Del Mare – Lenola /Largo Santuario del Colle – Via Lago – Via San Martino – Via Primo Maggio – SS 82 – SP di accesso a Campodimele – Campodimele /Corso Trento |



- Polo: Fondi
- Serviti: PO (osp. di Fondi), IF
- Vc: M



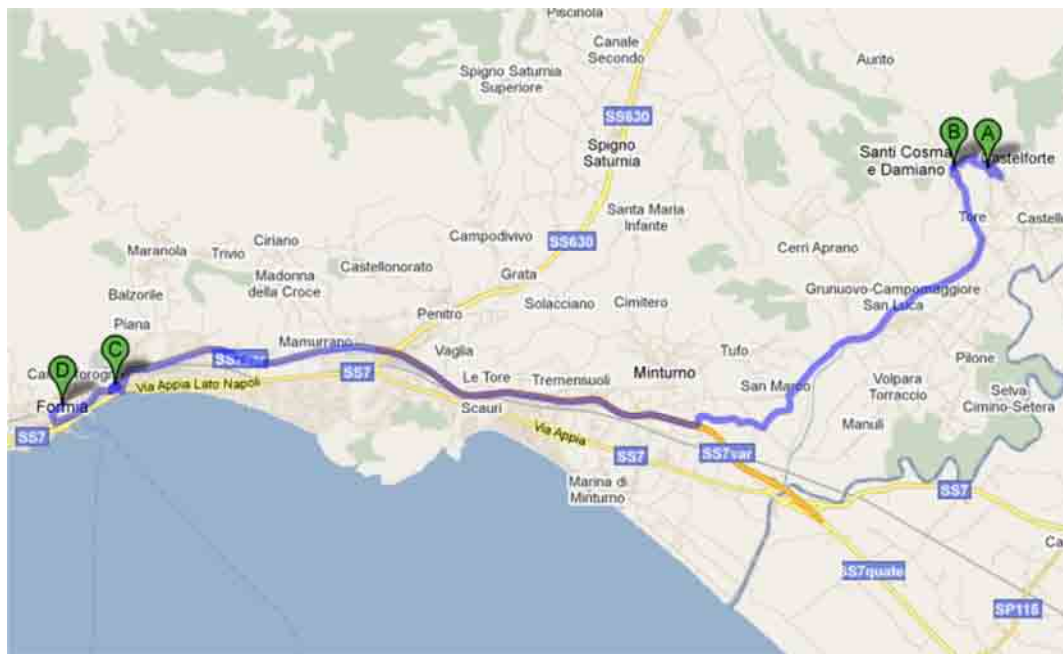
| | |
|------------------------------------|--|
| <i>Denominazione</i> | 9,07e |
| <i>Comune partenza</i> | Itri |
| <i>Comune arrivo</i> | Sperlonga |
| <i>Capolinea</i> | Piazza dell'Incoronazione – Piazza Europa |
| <i>Lunghezza collegamento (Km)</i> | 14.2 |
| <i>Descrizione del percorso</i> | Itri /Piazza dell'Incoronazione – Via Italo Balbo – Via Padovani – SP Itri Sperlonga – Via Itri – Sperlonga /Piazza Europa |



- Polo: Formia
- Vc: T



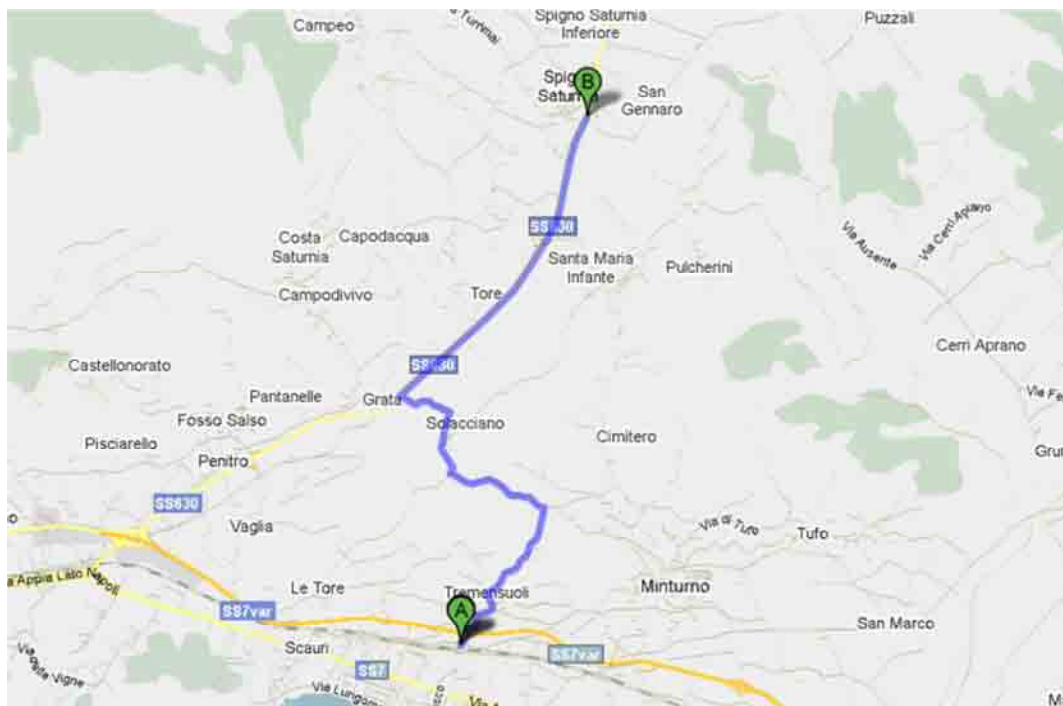
| | |
|------------------------------------|--|
| <i>Denominazione</i> | 9,2 |
| <i>Comune partenza</i> | Castelforte |
| <i>Comune arrivo</i> | Formia |
| <i>Capolinea</i> | Via Pozzillo - Piazza IV Novembre (stazione FS) |
| <i>Lunghezza collegamento (Km)</i> | 25.5 |
| <i>Descrizione del percorso</i> | Castelforte /Via Pozzillo – Via Fusco – Via Risorgimento – Via Vittorio Veneto - Santi Cosma /Piazza Cardi – Via Garibaldi – Via Randaccio – Via Francesco Baracca – Via Pantanello – Via Parchi – SS 7 var – SS 7 Via Giacomo Matteotti – SS 7 Via Appia – Ospedale Via Togliatti – SS 7 Via Appia – SS 7 Via Vitruvio – Via 24 Maggio – Formia /Piazza IV Novembre (stazione FS) |



- Polo: Formia
- Serviti: PO (osp. di Formia), IF
- Vc: M



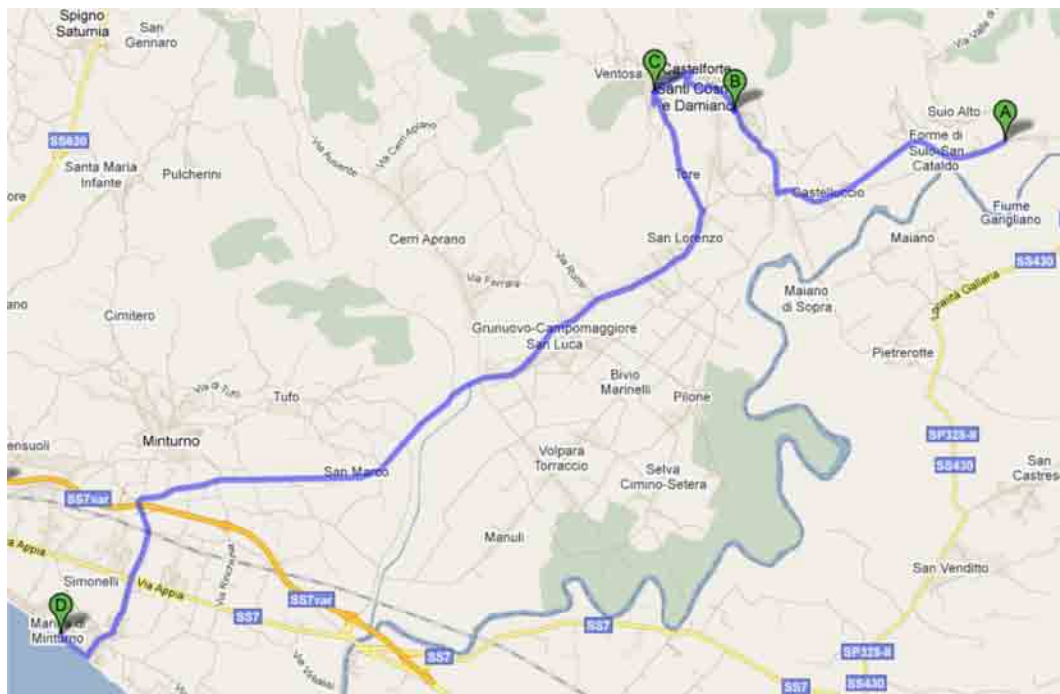
| | |
|------------------------------------|--|
| <i>Denominazione</i> | 9,3 |
| <i>Comune partenza</i> | Minturno |
| <i>Comune arrivo</i> | Spigno Saturnia |
| <i>Capolinea</i> | Via Antonio Sebastiani (stazione FS) – Via Giacomo Leopardi |
| <i>Lunghezza collegamento (Km)</i> | 7.4 |
| <i>Descrizione del percorso</i> | Minturno /Via Antonio Sebastiani (stazione FS) – Via Piazzetella – Via Santa Maria – Via Monterotondo – Via Solacciano Centro – Via Grata – SS 630 – Spigno /Via Giacomo Leopardi |



- Polo: Formia
- Serviti: IF
- Vc: M



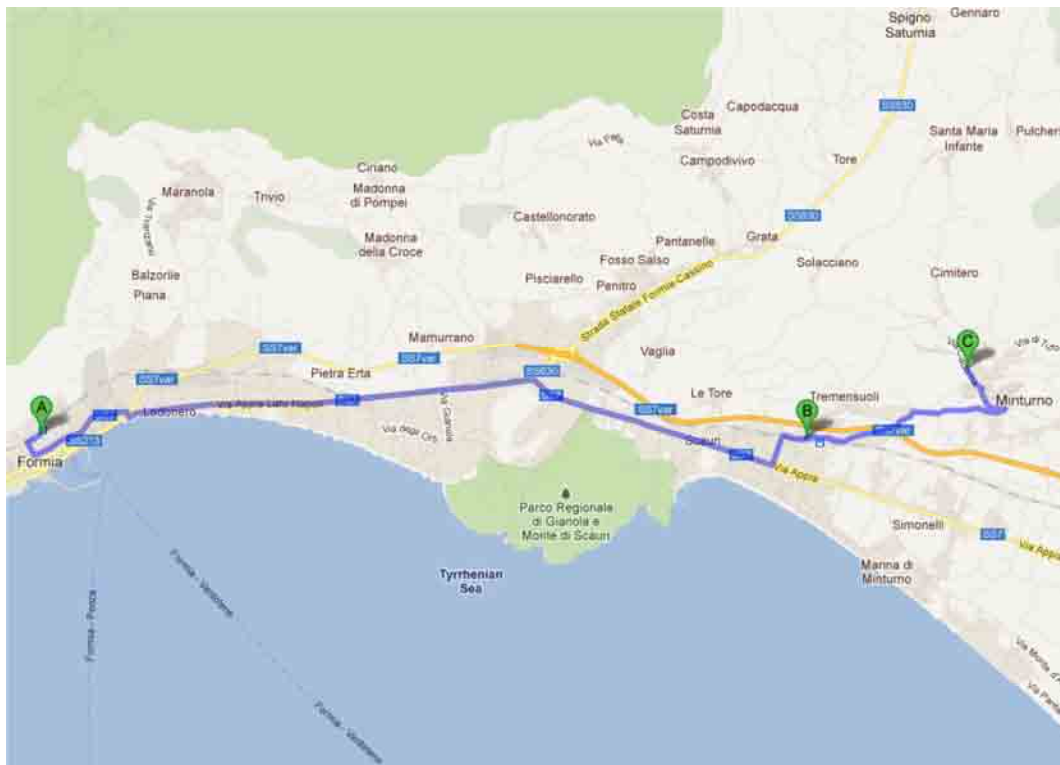
| | |
|------------------------------------|--|
| <i>Denominazione</i> | 9,4e |
| <i>Comune partenza</i> | Minturno |
| <i>Comune arrivo</i> | Castelforte |
| <i>Capolinea</i> | Via Lungomare – Via delle Terme |
| <i>Lunghezza collegamento (Km)</i> | 17.5 |
| <i>Descrizione del percorso</i> | Minturno /Via Lungomare - Viale Pietro Fedele - Via Simonelli - Via per Castelforte - Grunuovo Campomaggiore San Luca / Via Francesco Baracca - San Lorenzo /Via Francesco Baracca – Via Randaccio – Via Romita – Via Garibaldi – Santi Cosma /Piazza Cardi – Via Vittorio Veneto – Via Risorgimento – Via Fusco – Via Capanna – Castelforte /Via delle Terme |



- Polo: Formia
- Serviti: IF
- Vc: M



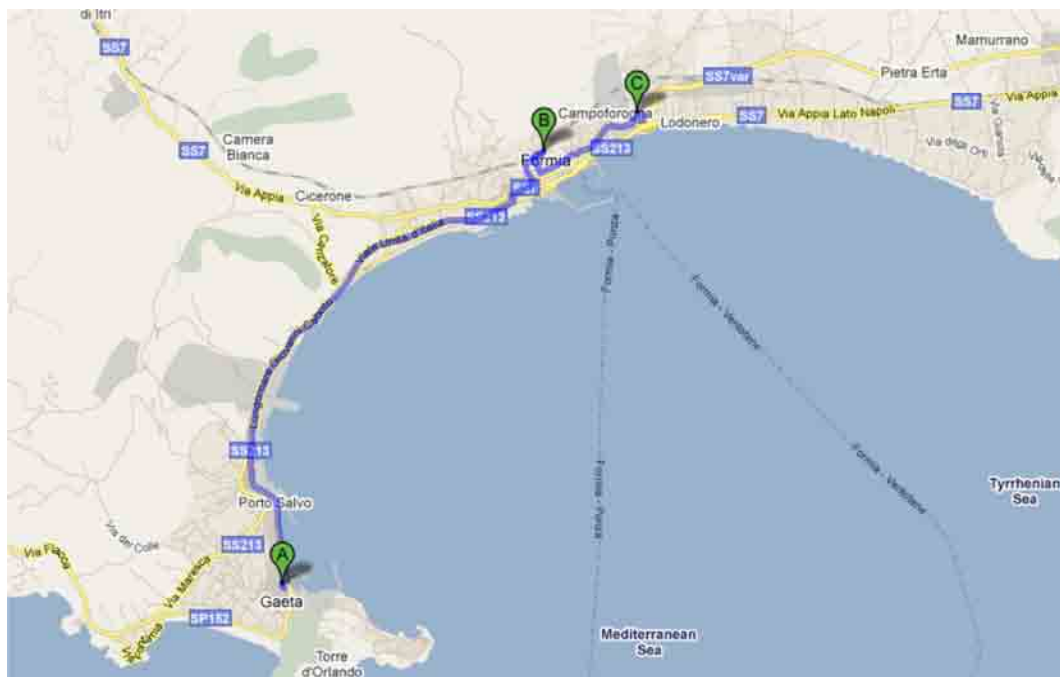
| | |
|------------------------------------|--|
| <i>Denominazione</i> | 9,5 |
| <i>Comune partenza</i> | Formia |
| <i>Comune arrivo</i> | Minturno |
| <i>Capolinea</i> | Piazza IV Novembre (stazione FS) – Via Cadorna |
| <i>Lunghezza collegamento (Km)</i> | 13.9 |
| <i>Descrizione del percorso</i> | Formia /Piazza IV Novembre (Stazione FS) – Via Lavanga – Via Emanuele Filiberto ed Elena Duchi d’Aosta (Ospedale) – Via Appia lato Napoli – Minturno /Via Antonio Sebastiani – Via Cadorna |



- Polo: Formia
- Serviti: PO (osp. di Formia), IF
- Vc: T (percorso in area urbana)



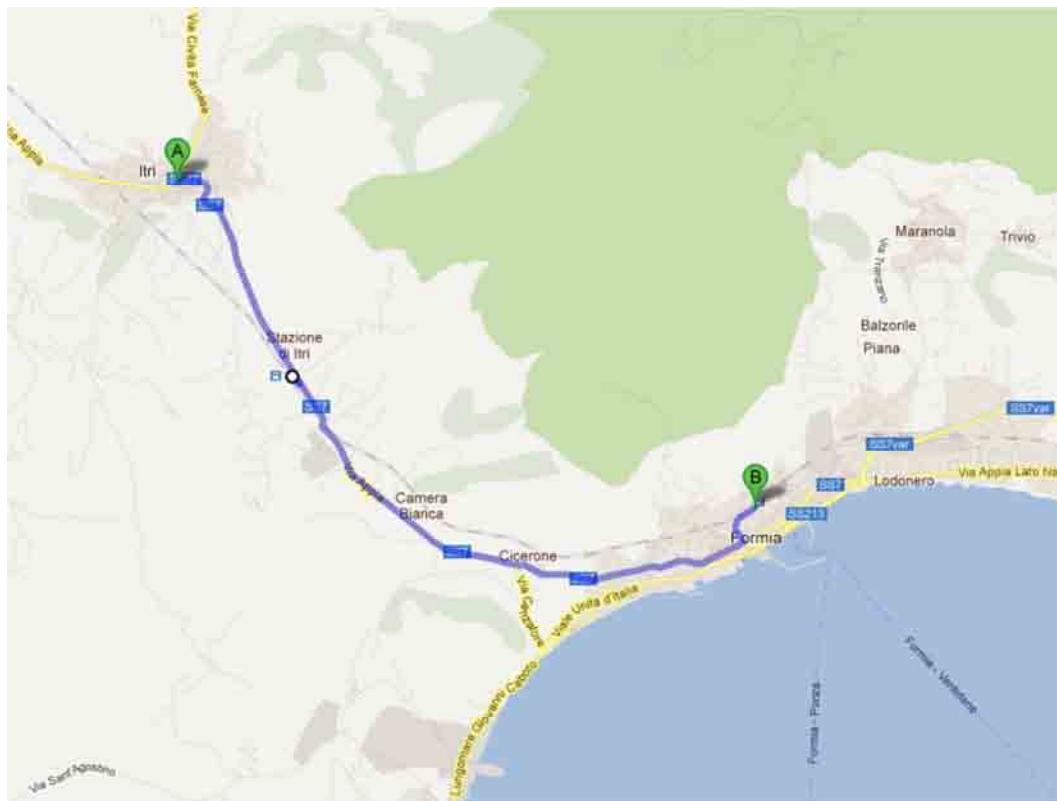
| | |
|------------------------------------|---|
| <i>Denominazione</i> | 9,7 |
| <i>Comune partenza</i> | Gaeta |
| <i>Comune arrivo</i> | Formia |
| <i>Capolinea</i> | Piazza della libertà – Via Togliatti (Ospedale) |
| <i>Lunghezza collegamento (Km)</i> | 8.9 |
| <i>Descrizione del percorso</i> | Gaeta /Piazza della Libertà – SS 213 Lungomare Caboto – SS 213 Viale Unità d'Italia – SS 7 Via Vitruvio – Via 24 Maggio – Formia /Piazza IV Novembre (stazione FS) – Via Divisione Siena – Via Ferdinando Lavanga – SS 7 Via Appia – Ospedale/Via Togliatti |



- Polo: Formia
- Serviti: PO (osp. di Formia), IF
- Vc: T (percorso in area urbana)



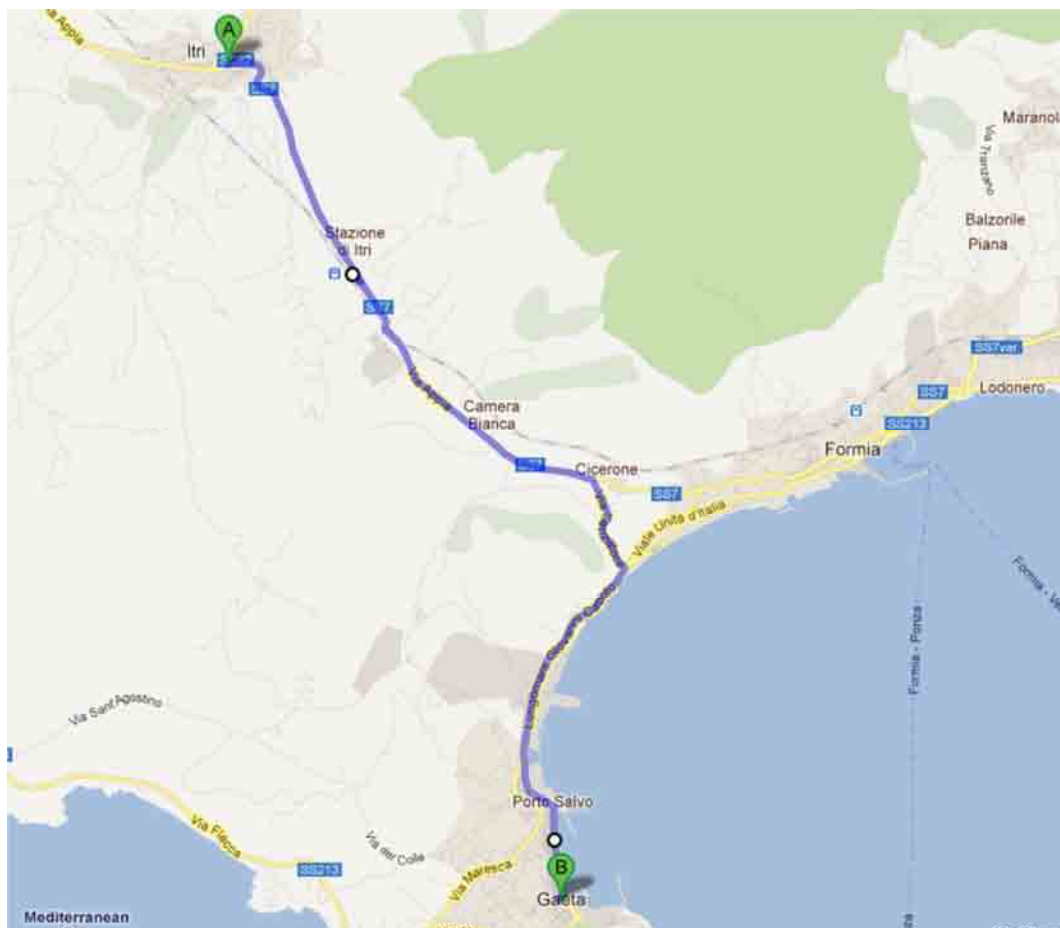
| | |
|------------------------------------|--|
| <i>Denominazione</i> | 9,8ea |
| <i>Comune partenza</i> | Itri |
| <i>Comune arrivo</i> | Formia |
| <i>Capolinea</i> | Corso Vittorio Emanuele II – Piazza IV Novembre (stazione FS) |
| <i>Lunghezza collegamento (Km)</i> | 9.4 |
| <i>Descrizione del percorso</i> | Itri /Corso Vittorio Emanuele II – SS 7 Via Appia – Via Stazione (stazione FS) – Via Marco Tullio Cicerone – Formia /Via Paone – Via Vitruvio – Piazza IV Novembre (stazione FS) |



- Polo: Formia
- Serviti: IF
- Vc: M



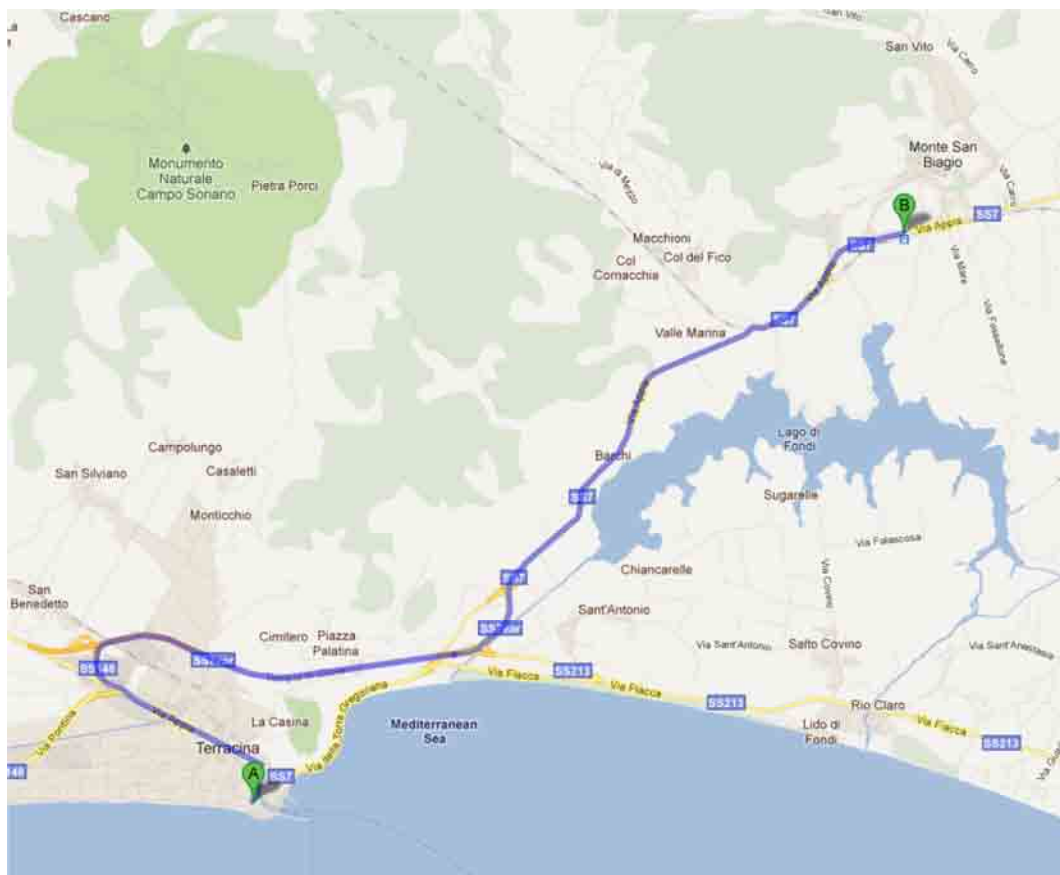
| | |
|------------------------------------|---|
| <i>Denominazione</i> | 9,8eb |
| <i>Comune partenza</i> | Itri |
| <i>Comune arrivo</i> | Gaeta |
| <i>Capolinea</i> | Corso Vittorio Emanuele II – Piazza della Libertà |
| <i>Lunghezza collegamento (Km)</i> | 11.2 |
| <i>Descrizione del percorso</i> | Itri /SS 7 Via Italo Balbo – SS 7 Corso Vittorio Emanuele II – SS 7 Via Cintanuova – SS 7 Via Appia – Via Stazione (stazione FS) – SS 7 Via Appia – Gaeta /Via Lungomare Caboto – Piazza della Libertà |



- Polo: Formia
- Serviti: IF
- Vc: M



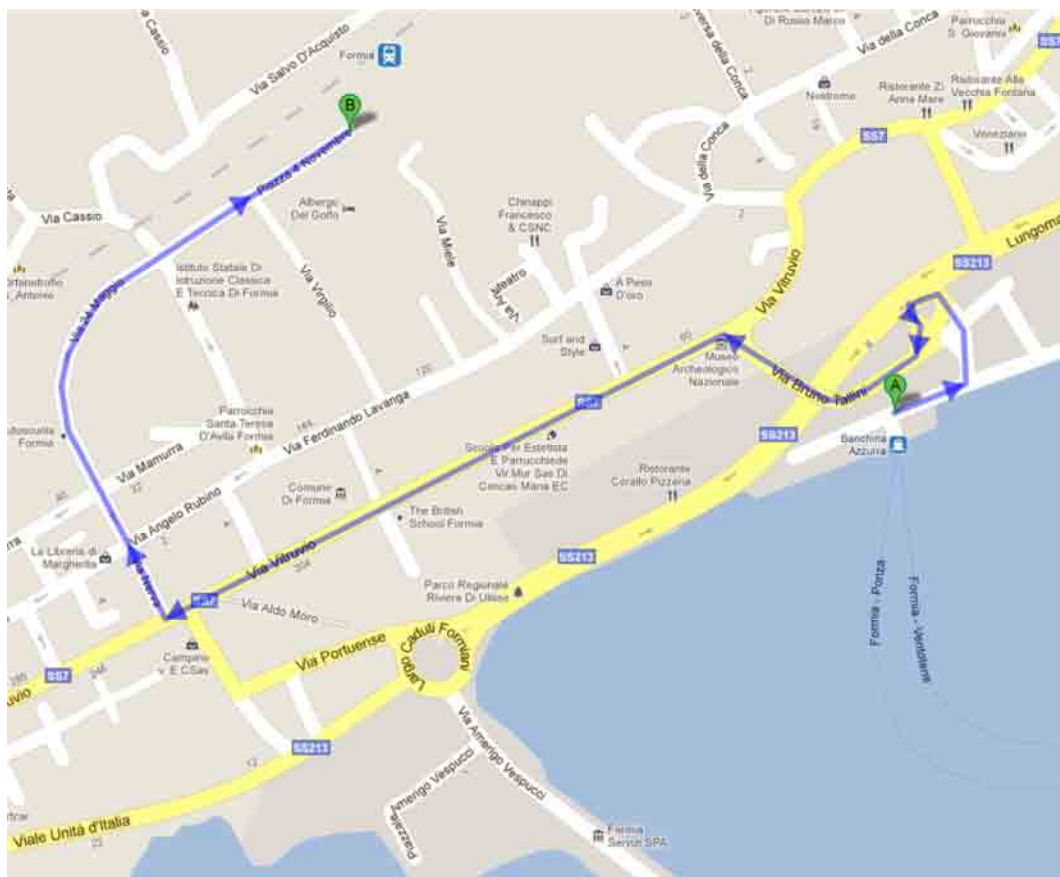
| | |
|------------------------------------|--|
| <i>Denominazione</i> | N1e |
| <i>Comune partenza</i> | Terracina |
| <i>Comune arrivo</i> | Monte San Biagio |
| <i>Capolinea</i> | Via Cristoforo Colombo (porto Terracina) – stazione FS |
| <i>Lunghezza collegamento (Km)</i> | 15.6 |
| <i>Descrizione del percorso</i> | Terracina/Via Cristoforo Colombo (porto , Terracina) – Via del Porto – Via Roma – SS7 Var – Via Appia SS7 – Monte San Biagio/ stazione FS |



- Polo: Terracina
- Serviti: IF
- Vc: M



| | |
|------------------------------------|---|
| <i>Denominazione</i> | N2e |
| <i>Comune partenza</i> | Formia |
| <i>Comune arrivo</i> | Formia |
| <i>Capolinea</i> | Banchina Azzurra (porto Formia) – Piazza 4 Novembre (stazione FS) |
| <i>Lunghezza collegamento (Km)</i> | 1.4 |
| <i>Descrizione del percorso</i> | Banchina Azzurra (porto , Formia) – Via Vitruvio – Via Nerva – Via 24 Maggio – Piazza 4 Novembre (stazione FS , Formia) |



- Polo: Formia
- Serviti: IF
- Vc: T (percorso in area urbana)
